

# ORASUL INSURATEI

## JUD. BRAILA

### REGISTRUL LOCAL AL SPATIILOR VERZI DIN ORASUL INSURATEI JUD. BRAILA



**Beneficiar: ORASUL INSURATEI**

**Intocmit: Expert S.E.A. diplomat ecolog Adrian Balan**

**Ec. Alexandru Balan**

**Contact: 0734.534.616/ 0743.919.741**

**Aprobat Primar**

**August 2021**

MINISTERUL MEDIULUI,  
APELOR ȘI PĂDURILOR**CERTIFICAT DE ÎNSCRIERE****nr. 655 din 07.04.2021**

În conformitate cu prevederile Ordonanței de urgență a Guvernului nr. 195/2005 privind protecția mediului, aprobată cu modificări și completări prin Legea nr. 265/2006, cu modificările și completările ulterioare, și ale Ordinului ministrului mediului, apelor și pădurilor nr. 1134/2020 privind aprobarea condițiilor de elaborare a studiilor de mediu, a criteriilor de atestare a persoanelor fizice și juridice și a componenței și Regulamentului de organizare și funcționare a Comisiei de atestare,

în urma analizei documentelor depuse de:

**S.C. ECOLOGIC AMB S.R.L.**

cu sediul în: Pașcani, str. N. Iorga, nr.5, bl.V1, sc.A, ap.1, județul Iași  
Codul fiscal RO 16901268, înregistrată în Registrul Comerțului la nr. J 22/2346/2004

persoana juridică este înscrisă în Lista experților care elaborează studii de mediu la poziția 655 pentru:

RM   
RIM   
BM   
RA  /RSR   
RS   
EA

Emis la data de 07.04.2021

Valabil până la data de 07.04.2022

**SECRETAR DE STAT****Robert- Eugen SZÉP**



**Orasul Insuratei**

**Registrului Local al Spatiilor Verzi, orasul Insuratei**



Sat Lacul Rezii

Registrului Local al Spatiilor Verzi, orasul Insuratei

### 3. Cuprins

Introducere .....	6
CENTRALIZATOR SPATII VERZI .....	10
REPREZENTARE PROCENTUALA.....	10
DOMINANTA SPATIILOR VERZI.....	11
SUPRAFATA DE SPATIU VERDE AMENAJAT PE CAP DE LOCUITOR.....	12
CENTRALIZATOR ARBORI .....	12
1. SCUARURI .....	16
2. PARCURI .....	28
3. TERENURI LIBERE NEPRODUCTIVE .....	28
4. SPATII VERZI AFERENTE DOTARILOR PUBLICE .....	32
5. BAZE SPORTIVE .....	67
6. SPATII VERZI CU FOLOSINTA SPECIALIZATA – CIMITIRE.....	70
7. SPATII VERZI PENTRU AGREMENT.....	77
8. FASII PLANTATE IN LUNGUL STRAZILOR .....	77
9. SPATII VERZI PENTRU PROTECTIA CURSURILOR DE APA .....	162

## Introducere

În conformitate cu prevederile alin. (1) al articolului 18 din Legea nr.24/2007 privind reglementarea și administrarea spațiilor verzi din zonele urbane, autoritățile administrației publice locale au obligația să țină evidența spațiilor verzi de pe teritoriul unităților lor administrative și în acest scop înființează Registrele locale ale spațiilor verzi.

În conformitate cu prevederile O.U.G. nr. 114/2007 **Registrul Local al Spațiilor Verzi** va determina o bună gestionare a potențialului spațiilor verzi cu implicații asupra calității vieții, asigurând crearea unui sistem de monitorizare a spațiilor verzi și a terenurilor degradate, ce pot fi recuperate ca spații verzi, în vederea asigurării calității factorilor de mediu și stării de sănătate a populației.

Evidența spațiilor verzi are drept scop organizarea folosirii raționale a acestora, a regenerării și protecției lor eficiente, cu exercitarea controlului sistematic al schimbărilor calitative și cantitative, asigurarea întreprinderilor, instituțiilor, organizațiilor și cetățenilor cu informații despre spațiile verzi.

**Principalele obiective asigurate prin elaborarea Registrelor locale ale spațiilor verzi sunt:**

- a) protecția și conservarea spațiilor verzi pentru menținerea biodiversității lor;
- b) menținerea și dezvoltarea funcțiilor de protecție a spațiilor verzi privind apele, solul, schimbările climatice, menținerea peisajelor în scopul ocrotirii sănătății populației, protecției mediului și asigurării calității vieții;
- c) regenerarea, extinderea, ameliorarea compoziției și a calității spațiilor verzi;
- d) elaborarea și aplicarea unui complex de măsuri privind aducerea și menținerea spațiilor verzi în starea corespunzătoare funcțiilor lor;
- e) identificarea zonelor deficitare și realizarea de lucrări pentru extinderea suprafețelor acoperite cu vegetație;
- f) extinderea suprafețelor ocupate de spații verzi, prin includerea în categoria spațiilor verzi publice a terenurilor cu potențial ecologic sau sociocultural.

Registrul local al spațiilor verzi este o documentație complexă care se întocmește pentru evidența spațiilor verzi din întregul teritoriu intravilan al localităților urbane care se constituie ca un sistem informațional și cuprinde: inventarierea, evidențierea tipului de proprietate și a modului de administrare, descrierea caracteristicilor cantitative și calitative ale vegetației, planuri în format electronic.

Executarea lucrărilor de identificare, cartografiere, măsurare și reprezentare a spațiilor verzi din intravilan s-au realizat pe baza PUG furnizate de administrația publică locală, a ortofotoplanurilor și Arcgis.

Inventarierea spațiilor verzi se realizează prin identificare, măsurare și reprezentarea spațiilor verzi din intravilan sub aspect tehnic și juridic, precum și sub aspectul descrierii și stabilirii caracteristicilor cantitative și calitative ale vegetației de pe aceste terenuri.

Registrul local al spațiilor verzi din intravilanul localităților trebuie corelat cu prevederile planurilor urbanistice generale și ale regulamentelor de urbanism întocmite conform Legii nr. 350/2001 privind amenajarea teritoriului și urbanismul cu modificările și completările ulterioare.

Referitor la spațiile verzi, trebuie să se țină cont de faptul că, în acord cu prevederile OUG 195/2005, “schimbarea destinației terenurilor amenajate ca spații verzi și / sau prevăzute ca atare în documentațiile de urbanism, reducerea suprafețelor acestora ori strămutarea lor este interzisă, indiferent de regimul juridic al acestora”.

Conform Legii 24/2008, Art. 18 aliniat 4, Schimbarea destinației terenurilor înregistrate în registrul local al spațiilor verzi se poate face numai pentru lucrări de utilitate publică, stabilite în baza documentațiilor de urbanism, aprobate conform legislației în vigoare.

ART. 18 (1) Răspunderea pentru reducerea suprafețelor spațiilor verzi revine autorităților administrației publice centrale și locale, precum și tuturor persoanelor fizice și juridice.

(2) Autoritățile administrației publice centrale și locale prevăd în bugetele proprii fonduri pentru îndeplinirea obligațiilor privind spațiile verzi.

(3) Înstrăinarea și atribuirea terenurilor cu spații verzi se efectuează în condițiile prevăzute de lege, cu păstrarea destinației de spațiu verde.

(4) Schimbarea destinației terenurilor înregistrate în registrul local al spațiilor verzi se poate face numai pentru lucrări de utilitate publică, stabilite în baza documentațiilor de urbanism, aprobate conform legislației în vigoare.

(5) Este interzisă schimbarea destinației, reducerea suprafețelor ori strămutarea spațiilor verzi definite de prezenta lege.

**(6) Prin excepție de la prevederile alin. (5), este permisă schimbarea destinației spațiilor verzi în vederea realizării unor lucrări de utilitate publică, astfel cum acestea sunt prevăzute de Legea nr. 33/1994 privind exproprierea pentru cauză de utilitate publică, republicată, altele decât cele privind construcțiile locuințelor sociale, obiectivelor sociale de învățământ, sănătate, protecție și asistență socială, organizațiilor neguvernamentale, precum și administrației publice și autorităților judecătorești.**

**(7) Prin excepție de la prevederile alin. (5), se pot amplasa pe un spațiu verde: alei pietonale, mobilier urban, amenajări pentru sport, joc și odihnă, construcții pentru expoziții și activități culturale, construcții ușoare cu caracter provizoriu pentru activități de comerț și alimentație publică, grupuri sanitare, spații pentru întreținere, dar numai în baza unei documentații de urbanism pentru întreaga suprafață a spațiului verde și cu obligația ca suprafața cumulată a acestor obiective să nu depășească 10% din suprafața totală a spațiului verde.\*)**

**(8) Prin excepție de la prevederile alin. (5), pepinierele care nu sunt proprietate publică, serele și terenurile amenajate ca grădini zoologice își pot schimba destinația, cu condiția transformării acestora în alte tipuri de spații verzi.**

(9) Terenurile înscrise în cartea funciară ca fiind în categoria curți-construcții, terenuri ce se află în proprietatea privată a persoanelor fizice sau juridice, nu pot fi inventariate sau declarate ca spații verzi, în sensul legii, decât după îndeplinirea procedurii de expropriere conform legislației în domeniu.

#### **Obligațiile administrației publice locale referitoare la spații verzi:**

- conservă și protejează spațiile verzi astfel încât să se asigure suprafața optimă stabilită în reglementările în vigoare;
- *redimensionarea spațiilor verzi* ale domeniului public conf. OUG 114/17.10.2007;

Se va întocmi un program de acțiuni care va conține printre altele, o evaluare a situației existente, stabilirea unor obiective, măsuri concrete de realizare a obiectivelor propuse, surse de finanțare, termene de realizare, monitorizare.

În scopul creșterii și protejării suprafeței spațiilor verzi aparținând domeniului public în intravilanul localităților se propun următoarele:

#### **• Amenajarea spațiilor verzi aflate în proprietate publică:**

- amenajarea spațiilor verzi din jurul clădirilor – monument istoric pentru punerea în valoare a acestora;
- amenajarea spațiilor verzi de la instituțiile publice;
- amenajarea de spații de joacă pentru copii la toate grădinițele;

#### **➤ Extinderea suprafeței de spații verzi prin:**

- înființarea de aliniamente de spații verzi și arbuști / arbori în zonele de protecție a cimitirelor, a stației de epurare, a rezervoarelor de apă, de-a lungul culoarelor LEA;
- realizarea de perdele de protecție în intravilan, între zonele de locuit și unitățile economice agro – zootehnice și industriale, perdele care să absoarbă și să izoleze mirosurile neplăcute;
- înființarea de perdele verzi de protecție / aliniamente verzi în zona de protecție a drumurilor județene, de-a lungul cursurilor de apă;
- menținerea și întreținerea spațiilor verzi, a aliniamentelor de arbori și a perdelelor stradale;
- amenajarea de spații de joacă pentru copii;



**Registrul Local al Spațiilor Verzi vizează:**

- a) spațiile verzi situate pe terenurile aparținând domeniului public din intravilanul localității;
- b) terenurile degradate din intravilanul localității posibil să fie reabilitate și reamenajate ca spații verzi;
- c) arbori izolați (diametru, înălțime) plantați pe lângă arterele de circulație, pe terenurile instituțiilor de învățământ, ansamblurilor de locuințe, lăcașuri de cult, cimitire, etc.;
- d) arbori ocrotiți, indiferent de starea de sănătate și dimensiunile acestora. cu privire la situația existentă, pentru a permite utilizarea rațională a acestora.

Registrul local al spațiilor verzi, are astfel implicații asupra calității vieții, asigurând pe lângă crearea unui sistem de monitorizare a spațiilor verzi și a vegetației arborescente existente în intravilanul orasului Insuratei, inventarierea terenurilor degradate, care pot fi reconvertite în spații verzi, fapt ce contribuie la creșterea calității vieții în cadrul comunității locale.

În conformitate cu Ordinul nr. 1466/2010 privind Normele tehnice pentru elaborarea Registrului local al spațiilor verzi, acestea vor cuprinde un set de date, informații și planuri privind identificarea terenurilor definite ca spații verzi și a celor degradate, posibil de a fi reabilitate ca spații verzi, cu identificarea stării de viabilitate a vegetației de pe aceste terenuri, a caracteristicilor ei, a indicilor de cantitate și calitate aferenți.

Sunt considerate spații verzi următoarele tipuri de terenuri, existente în intravilanul localităților:

**a) spații verzi cu acces public nelimitat:**

- **scuar:** spațiu verde amenajat amplasat în jurul unor dotări publice, în incintele unităților economice, social-culturale, de învățământ, amenajărilor sportive, de agrement pentru copii și tineret sau în alte locații, conform art.2 litera a) din Legea nr. 24/2007 ;
- **grădină publică:** spațiu verde amenajat, cu dotări pentru odihnă, în suprafață de maxim 1 ha;
- **parc:** spațiu verde amenajat format dintr-un cadru vegetal specific și eventual, dotări și echipări destinate activităților cultural-educative, sportive sau recreative pentru populație, cu suprafață mai mare de 1 ha, conform art. 2 litera b) din Legea nr. 24/2007;
- **parc sportiv;**
- **spații verzi cu caracter utilitar:** de protecție sanitară, de consolidare a unor versanți, zona de baraj a Lacurilor;
- **aliniamente plantate în lungul bulevardelor și străzilor;**
- **terenuri libere, neproductive din intravilan:** mlastini, stâncarii, pante, terenuri afectate de alunecări, sărături care pot fi amenajate cu plantații.

**b) spații verzi cu acces limitat:**

- **aferente dotărilor publice:** creșe, grădinițe, școli, unități sanitare sau de protecție socială, instituții culturale, edificii de cult etc. cimitire;

- baze sau parcuri sportive pentru practicarea sportului de performanță;
- sere, pepiniere.

În funcție de dreptul de proprietate asupra terenului, spațiile verzi sunt:

- a) publice sau private, spații verzi aparținând domeniului public;
- b) private - spații verzi ce sunt în proprietatea persoanelor fizice sau juridice.

Nu au fost identificate următoarele categorii de spațiu verde:

#### 1. Parcuri

La data elaborării **Registrului Local al Spațiilor Verzi**, în situația existentă, suprafața spațiilor verzi amenajate din intravilan, din Orasul Insuratei era de **486.977.60 mp** și **73.92 mp/cap** de locuitor la o populație de 6.332 locuitori.

Amenajarea terenurilor libere, neproductive, va conduce la creșterea suprafeței de spațiu verde amenajat pe cap de locuitor. Astfel, a fost identificată o suprafață de 18.936.00, teren liber neproductiv, situat în nordul orașului pe partea dreapta pe sensul Insuratei-Braila

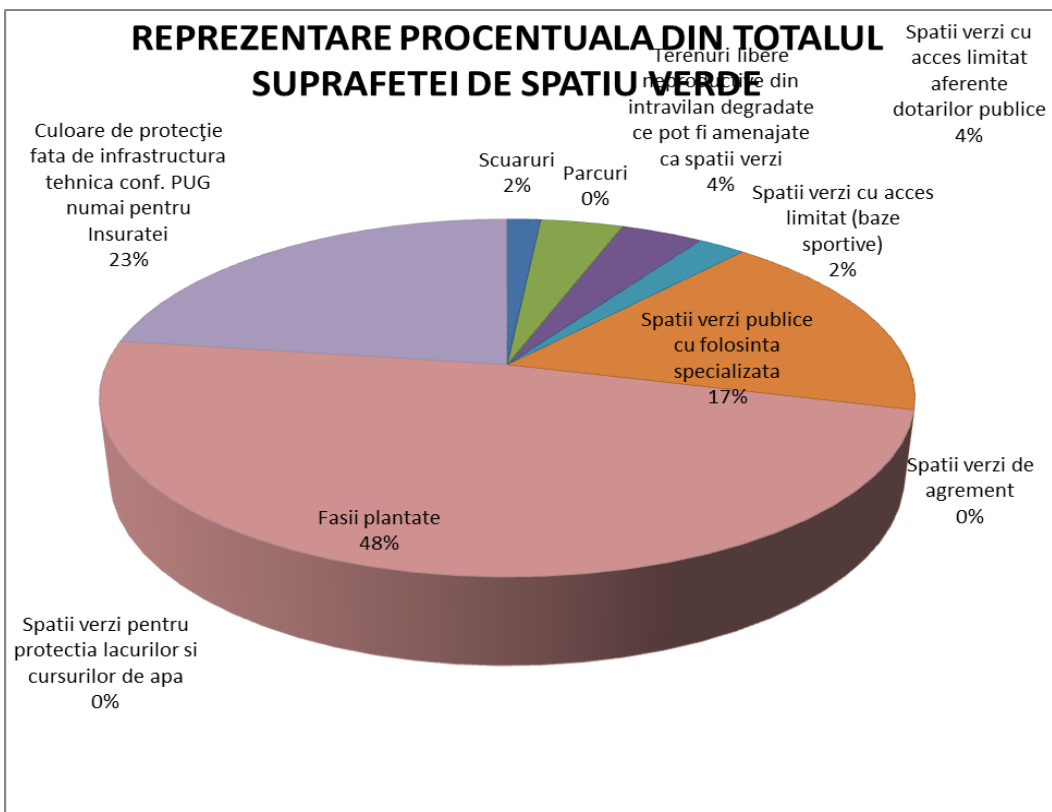
**Prin amenajarea suprafeței de 18.936.00, suprafața de spațiu verde pe cap de locuitor va fi de 76.91 mp, cu mult peste limita de 26 mp/cap de locuitor, stabilită de UE.**

Pentru o mai bună inventariere a spațiilor verzi din Orasul Insuratei, acestea au fost clasificate și centralizate, conform tabelului de mai jos:

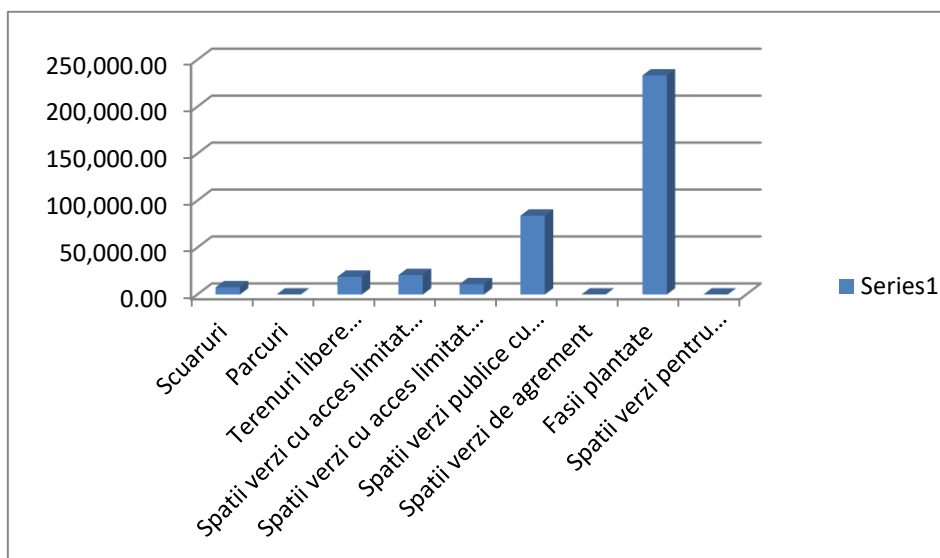
#### **CENTRALIZATOR SPATII VERZI**

<b>Nr.crt</b>	<b>Denumire spațiu verde</b>	<b>Suprafața (mp)</b>
<b>1</b>	<b>Scuaruri</b>	<b>7,681.00</b>
<b>2</b>	<b>Parcuri</b>	<b>0.00</b>
<b>3</b>	<b>Terenuri libere neproductive din intravilan degradate ce pot fi amenajate ca spații verzi</b>	<b>18,936.00</b>
<b>4</b>	<b>Spații verzi cu acces limitat aferente dotărilor publice</b>	<b>20,738.00</b>
<b>5</b>	<b>Spații verzi cu acces limitat (baze sportive)</b>	<b>10,935.00</b>
<b>6</b>	<b>Spații verzi publice cu folosință specializată</b>	<b>84,021.00</b>
<b>7</b>	<b>Spații verzi de agrement</b>	<b>0.00</b>
<b>8</b>	<b>Fășii plantate</b>	<b>233,365.60</b>
<b>9</b>	<b>Spații verzi pentru protecția lacurilor și cursurilor de apă</b>	<b>0.00</b>
<b>10</b>	<b>Culoare de protecție față de infrastructura tehnică conf. PUG numai pentru Insuratei</b>	<b>111,301.00</b>
	<b>TOTAL SUPRAFAȚA</b>	<b>486,977.60</b>

REPREZENTARE PROCENTUALA

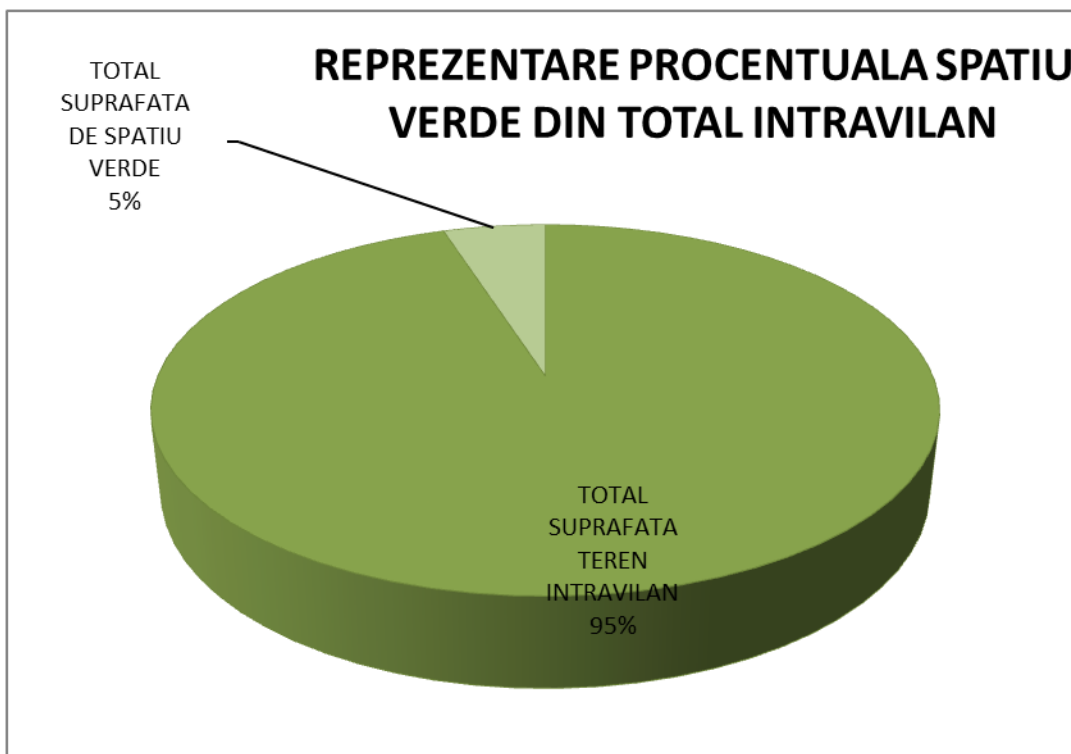


DOMINANTA SPATIILOR VERZI



## SUPRAFATA SPATII VERZI DIN TOTAL INTRAVILAN

<b>SUPRAFATA TEREN</b>	<b>HA</b>
<b>TOTAL SUPRAFATA TEREN INTRAVILAN</b>	<b>926.00</b>
<b>TOTAL SUPRAFATA DE SPATIU VERDE</b>	<b>48.70</b>
<b>SPATII VERZI % DIN TOTAL INTRAVILAN</b>	<b>5.26%</b>



## SUPRAFATA DE SPATIU VERDE AMENAJAT PE CAP DE LOCUITOR

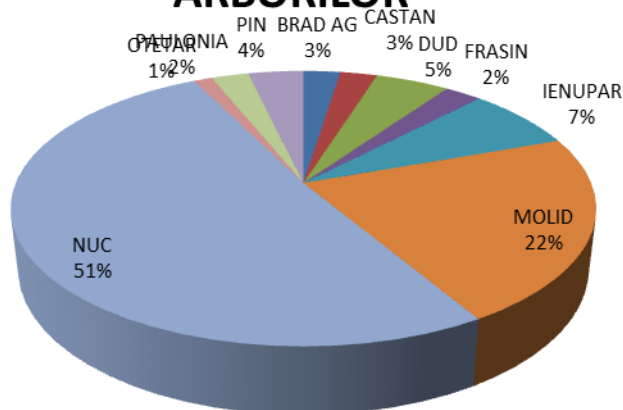
<b>POPULATIE</b>	<b>6,332.00</b>
<b>SPATIU VREDE AMENAJAT PE CAP DE LOCUITOR IN PREZENT</b>	<b>73.92</b>

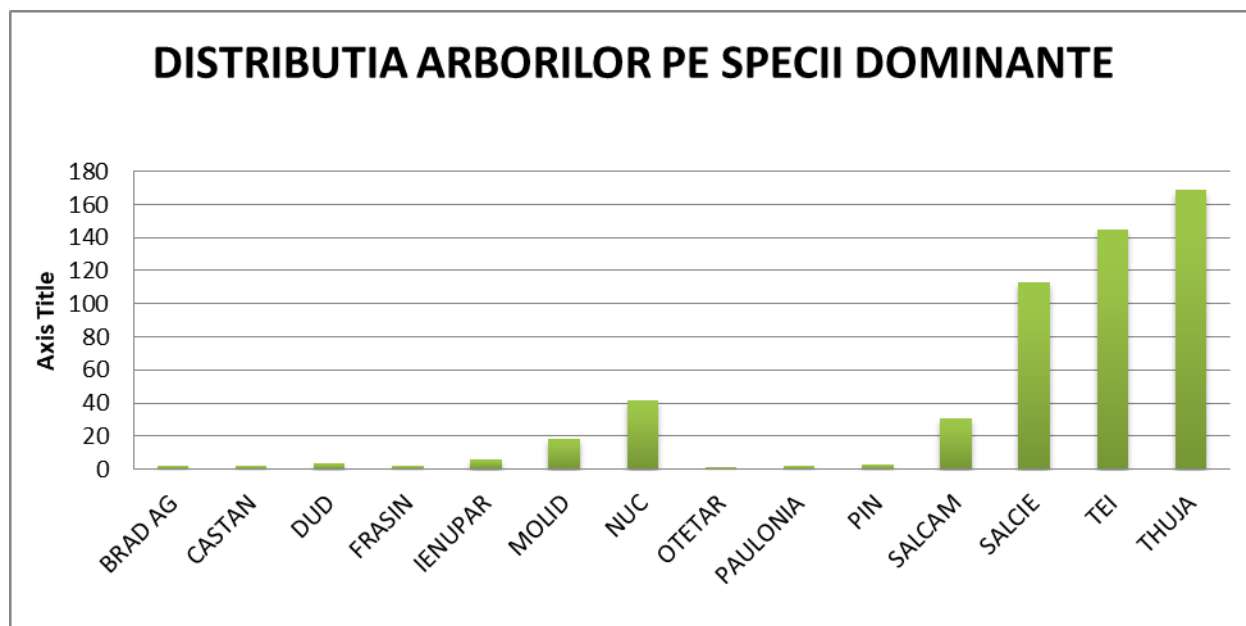
<b>TOTAL SUPRAFATA SPARIU VERDE AMENAJAT</b>	<b>468,041.60</b>
<b>TERENURI LIBERE NEPRODUCTIVE CE POT FI AMENAJATE CA SPATII VERZI</b>	<b>18,936.00</b>
<b>TOTAL SUPRAFATA SPATII VERZI AMENAJATE</b>	<b>486,977.60</b>
<b>SPATIU VERDE AMENAJAT PE CAP DE LOCUITOR</b>	<b>76.91</b>

## CENTRALIZATOR ARBORI

Specia	Buc.
BRAD AG	2
CASTAN	2
DUD	4
FRASIN	2
IENUPAR	6
MOLID	18
NUC	42
OTETAR	1
PAULONIA	2
PIN	3
SALCAM	31
SALCIE	113
TEI	145
THUJA	169
<b>Total arbori</b>	<b>540</b>

### DISTRIBUTIA PROCENTUALA PE SPECII A ARBORILOR





Planuri, harti si documente puse la dispozitie de Primaria Orasului Insuratei ce au stat la baza intocmirii REGISTRULUI LOCAL AL SPATIILOR VERZI

- PUG PLANSA REGLEMENTARI
- ORTOFOTOPLAN

**Comisia de verificare:**

<b>Nr. crt.</b>	<b>Nume Prenume</b>	<b>Funcția</b>	<b>Semnătura</b>
1			
2			
3			
4			

**INSUSIT DE CONSILIUL LOCAL**

**PRIN HOTARAREA NR. ....DIN.....**

**Primar**

## 1. SCUARURI

SPATII VERZI CU ACCES PUBLIC NELIMITAT ART. 6 alin. 1 lit. a din ORDIN 1466/2010

**Judetul:Braila**

**Orasul Insuratei**

**Cod Siruta: 43411**

<b>NR. UNIC</b>	<b>COD CLASIFICARE</b>	<b>Denumirea Bunului</b>	<b>AMPLASAMENT</b>	<b>SUP. MP</b>	<b>REGIM JURIDIC</b>	<b>NR. FISA</b>
1	1.9.45	Parc Central	Soseaua Brailei	5,763.00	Prop. Publica	<a href="#">1</a>
2	1.9.45	Scuar	DJ 203	1,293.00	Prop. Publica	<a href="#">2</a>
3	1.9.45	Loc de joaca	Str. Lacul Rezii	625.00	Prop. Publica	<a href="#">3</a>
<b>TOTAL</b>				<b>7,681.00</b>		-



## SPATII VERZI CU ACCES PUBLIC NELIMITAT ART. 6 alin. 1 lit. a din ORDIN 1466/2010

Parc Central

FIȘA SPAȚIULUI VERDE NR. 1

Judetul:Braila  
Orasul Insuratei

## 1. SCHIȚA AMPLASAMENTULUI TERENULUI SPAȚIU VERDE

Cod Siruta: 43411

2.  
ADRESA Soseaua Brailei Spatiu verde

## 3. DATE DESPRE TERENUL SPAȚIU VERDE

Proprietar/detinator teren spatiu verde	Tip proprietate	Mod administrare	Categoria de folosinta	Regl. urban	Suprafata masurata (mp) Teren		Total Sp. Verde MP	Observatii
					Exclusiv	Indiviziune		
Orasul Insuratei	Prop. Publica	Adm. Pub.	CC	Spatiu verde	5,763.00		5,763.00	

## 4. DATE PRIVIND CONSTRUCȚIILE EXISTENTE PE TERENUL SPAȚIU VERDE

Registrului Local al Spatiilor Verzi, orasul Insuratei

Nume si prenume proprietar constructii	Tip proprietate	Mod administrare	Numar corp constr.	Cod grupa destinatie	Suprafata construita la sol (mp)	Observatii
Orasul Insuratei	Prop. Publica	Adm. Pub.	0	CIE	0.00	
<b>Total suprafață ocupată din terenul spațiu verde</b>					<b>0.00</b>	

#### 5. ECHIPAREA EDILITARĂ A TERENULUI

A - APA	C - CANAL	t - ENERGIE TERMICA	E - ENERGIE ELECTRIC A	G - GAZ	T - TELEFON
x	x		x		x

#### 6. DATE PRIVIND VEGETAȚIA EXISTENTĂ PE TERENUL SPAȚIU VERDE

NR. UNIC	DENUMIRE	CATEGORIE SP. VERDE	AMPLASAMENT	CAT. DE FOLOSINTA	REGIM JURIDIC	REGLEM URB.
1	Covor vegetal	Cu acces public nelimitat	Soseaua Brailei	CC	Public	Spatiu verde

#### SPECII DE ARBORI

	1	2	3	4	5	6	7	8	9
AMPLASAMENT	NR. UNIC	SPECIE DE ARBORI	BUC.	DIAM CM	INAL. M	VITALIT	VARSTA	GR. INTR	RISC POSIBIL
PARC	1	DUD	1.00	40	10	5	35	5	0

	2	DUD	1.00	10	3	5	8	5	0
	3	TEI	1.00	25	7	5	23	5	0
	4	TEI	1.00	25	7	5	23	5	0
	5	TEI	1.00	25	7	5	23	5	0
	6	TEI	1.00	30	10	5	28	5	0
	7	TEI	1.00	30	10	5	28	5	0
	8	TEI	1.00	30	10	5	28	5	0
	9	TEI	1.00	35	12	5	33	5	0
	10	TEI	1.00	35	12	5	33	5	0
	11	TEI	1.00	35	12	5	33	5	0
	12	TEI	1.00	25	7	5	23	5	0
	13	TEI	1.00	30	10	5	28	5	0
	14	TEI	1.00	35	12	5	33	5	0
	15	TEI	1.00	35	12	5	33	5	0
	16	TEI	1.00	35	12	5	33	5	0
	17	TEI	1.00	5	2	5	3	5	0
	18	TEI	1.00	5	2	5	3	5	0
	19	TEI	1.00	5	2	5	3	5	0
	20	TEI	1.00	5	2	5	3	5	0
	21	TEI	1.00	5	2	5	3	5	0
	22	TEI	1.00	5	2	5	3	5	0
	23	TEI	1.00	5	2	5	3	5	0
	24	TEI	1.00	5	2	5	3	5	0
	25	TEI	1.00	5	2	5	3	5	0
	26	TEI	1.00	10	3	5	8	5	0
	27	TEI	1.00	10	3	5	8	5	0
	28	TEI	1.00	10	3	5	8	5	0
	29	TEI	1.00	10	3	5	8	5	0
	30	TEI	1.00	25	7	5	23	5	0
	31	TEI	1.00	30	10	5	28	5	0

	32	TEI	1.00	35	12	5	33	5	0
	33	TEI	1.00	35	12	5	33	5	0
	34	TEI	1.00	35	12	5	33	5	0
	35	TEI	1.00	5	2	5	3	5	0
	36	TEI	1.00	5	2	5	3	5	0
	37	TEI	1.00	5	2	5	3	5	0
	38	TEI	1.00	5	2	5	3	5	0
	39	TEI	1.00	5	2	5	3	5	0
	40	TEI	1.00	5	2	5	3	5	0
	41	TEI	1.00	5	2	5	3	5	0
	42	TEI	1.00	5	2	5	3	5	0
	43	TEI	1.00	5	2	5	3	5	0
	44	TEI	1.00	10	3	5	8	5	0
	45	TEI	1.00	10	3	5	8	5	0
	46	THUJA	1.00	20	7	5	18	5	0
	47	THUJA	1.00	20	7	5	18	5	0
	48	THUJA	1.00	20	7	5	18	5	0
	49	TEI	1.00	30	10	5	28	5	0
	50	TEI	1.00	30	10	5	28	5	0
	51	TEI	1.00	30	10	5	28	5	0
	52	MOLID	1.00	10	2	5	5	5	0
	53	MOLID	1.00	10	2	5	5	5	0
	54	MOLID	1.00	10	2	5	5	5	0
	55	MOLID	1.00	10	2	5	5	5	0
	56	MOLID	1.00	10	2	5	5	5	0
	57	MOLID	1.00	10	2	5	5	5	0
	58	MOLID	1.00	10	2	5	5	5	0
	59	MOLID	1.00	10	2	5	5	5	0
	60	MOLID	1.00	10	2	5	5	5	0
	61	MOLID	1.00	10	2	5	5	5	0

	62	MOLID	1.00	10	2	5	5	5	0
	63	MOLID	1.00	10	2	5	5	5	0
	64	MOLID	1.00	10	2	5	5	5	0
	65	MOLID	1.00	10	2	5	5	5	0
	66	MOLID	1.00	10	2	5	5	5	0
	67	TEI	1.00	50	15	5	45	5	0
	68	TEI	1.00	40	13	5	35	5	0
	69	TEI	1.00	40	13	5	35	5	0
	70	TEI	1.00	40	13	5	35	5	0
	71	TEI	1.00	30	10	5	28	5	0
	72	CASTAN	1.00	20	7	5	18	5	0
	73	TEI	1.00	25	7	5	23	5	0
	74	TEI	1.00	25	7	5	23	5	0
	75	TEI	1.00	25	7	5	23	5	0
	76	TEI	1.00	30	10	5	28	5	0
	77	TEI	1.00	30	10	5	28	5	0
	78	TEI	1.00	30	10	5	28	5	0
	79	TEI	1.00	35	12	5	33	5	0
	80	TEI	1.00	35	12	5	33	5	0
	81	TEI	1.00	35	12	5	33	5	0
	82	TEI	1.00	25	7	5	23	5	0
	83	TEI	1.00	30	10	5	28	5	0
	84	TEI	1.00	35	12	5	33	5	0
	85	TEI	1.00	35	12	5	33	5	0
	86	TEI	1.00	35	12	5	33	5	0
	87	TEI	1.00	5	2	5	3	5	0
	88	TEI	1.00	5	2	5	3	5	0
	89	TEI	1.00	5	2	5	3	5	0
	90	TEI	1.00	5	2	5	3	5	0
	91	TEI	1.00	5	2	5	3	5	0

	92	TEI	1.00	5	2	5	3	5	0
	93	TEI	1.00	5	2	5	3	5	0
	94	TEI	1.00	5	2	5	3	5	0
	95	TEI	1.00	5	2	5	3	5	0
	96	TEI	1.00	10	3	5	8	5	0
	97	TEI	1.00	10	3	5	8	5	0
	98	TEI	1.00	10	3	5	8	5	0
	99	TEI	1.00	10	3	5	8	5	0
	100	TEI	1.00	25	7	5	23	5	0
	101	TEI	1.00	30	10	5	28	5	0
	102	TEI	1.00	35	12	5	33	5	0
	103	TEI	1.00	35	12	5	33	5	0
	104	TEI	1.00	35	12	5	33	5	0
	105	TEI	1.00	5	2	5	3	5	0
	106	TEI	1.00	5	2	5	3	5	0
	107	TEI	1.00	5	2	5	3	5	0
	108	TEI	1.00	5	2	5	3	5	0
	109	TEI	1.00	5	2	5	3	5	0
	110	TEI	1.00	5	2	5	3	5	0
	111	THUJA	1.00	20	6	5	18	5	0
	112	THUJA	1.00	20	6	5	18	5	0
	113	MOLID	1.00	10	2	5	5	5	0
	114	MOLID	1.00	10	2	5	5	5	0
	115	MOLID	1.00	10	2	5	5	5	0
	116	IENUPAR	1.00	5	1	5	4	5	0
	117	IENUPAR	1.00	5	1	5	4	5	0
	118	IENUPAR	1.00	5	1	5	4	5	0
	119	IENUPAR	1.00	5	1	5	4	5	0
	120	IENUPAR	1.00	5	1	5	4	5	0
	121	IENUPAR	1.00	5	1	5	4	5	0

7. DOCUMENTE EMISE CU PRIVIRE LA TERENUL SPAȚIU VERDE ȘI  
CONSTRUCTIILE EXISTENTE

## SPATII VERZI CU ACCES PUBLIC NELIMITAT ART. 6 alin. 1 lit. a din ORDIN 1466/2010

Scur

Judetul:Braila  
Orasul Insuratei

Cod Siruta: 43411

FIȘA SPAȚIULUI VERDE NR. 2

## 1. SCHIȚA AMPLASAMENTULUI TERENULUI SPAȚIU VERDE

2. ADRESA

DJ 203

Spatiu  
verde

## 3. DATE DESPRE TERENUL SPAȚIU VERDE

Proprietar/detinator r teren spatiu verde	Tip proprietate	Mod administrar e	Categoria de folosinta	Regl. urban	Suprafata masurata (mp) Teran		Total Sp. Verde MP	Observatii
					Exclusiv	Indiviziune		



Orasul Insuratei	Prop. Publica	Adm. Pub.	CC	Spatiu verde	1,293.00		<b>1,293.00</b>	
------------------	---------------	-----------	----	--------------	----------	--	-----------------	--

#### 4. DATE PRIVIND CONSTRUCȚIILE EXISTENTE PE TERENUL SPAȚIU VERDE

Nume si prenume proprietar constructii	Tip proprietate	Mod administrare	Numar corp constr.	Cod grupa destinatie	Suprafata construita la sol (mp)	Observatii
Orasul Insuratei	Prop. Publica	Adm. Pub.	0	CIE	0.00	
<b>Total suprafață ocupată din terenul spațiu verde</b>					<b>0.00</b>	

#### 5. ECHIPAREA EDILITARĂ A TERENULUI

A - APA	C - CANAL	t - ENERGIE TERMICA	E - ENERGIE ELECTRIC A	G - GAZ	T - TELEFON
x	x		x		x

#### 6. DATE PRIVIND VEGETAȚIA EXISTENTĂ PE TERENUL SPAȚIU VERDE

NR. UNIC	DENUMIRE	CATEGORIE SP. VERDE	AMPLASAMENT	CAT. DE FOLOSINT A	REGIM JURIDIC	REGLEM URB.
1	Covor vegetal	Cu acces public nelimitat	DJ 203	CC	Public	Spatiu verde

#### SPECII DE ARBORI

#### 7. DOCUMENTE EMISE CU PRIVIRE LA TERENUL SPAȚIU VERDE ȘI CONSTRUCȚIILE EXISTENTE

## SPATII VERZI CU ACCES PUBLIC NELIMITAT ART. 6 alin. 1 lit. a din ORDIN 1466/2010

Loc de joaca

FIȘA SPAȚIULUI VERDE NR. 3

Judetul:Braila  
Orasul Insuratei

## 1. SCHIȚA AMPLASAMENTULUI TERENULUI SPAȚIU VERDE

Cod Siruta: 43411

2. ADRESA

Str. Lacul Rezii

Spatiu  
verde

## 3. DATE DESPRE TERENUL SPAȚIU VERDE

Proprietar/detinator teren spatiu verde	Tip proprietate	Mod administrare	Categoria de folosinta	Regl. urban	Suprafata masurata (mp) Teren		Total Sp. Verde MP	Observatii
					Exclusiv	Indiviziune		

Orasul Insuratei	Prop. Publica	Adm. Pub.	CC	Spatiu verde	625.00		625.00	
------------------	---------------	-----------	----	--------------	--------	--	--------	--

**4. DATE PRIVIND CONSTRUCȚIILE EXISTENTE PE TERENUL SPAȚIU VERDE**

Nume si prenume proprietar constructii	Tip proprietate	Mod administrare	Numar corp constr.	Cod grupa destinatie	Suprafata construita la sol (mp)	Observatii
Orasul Insuratei	Prop. Publica	Adm. Pub.	0	CIE	0.00	
<b>Total suprafață ocupată din terenul spațiu verde</b>					<b>0.00</b>	

**5. ECHIPAREA EDILITARĂ A TERENULUI**

A - APA	C - CANAL	t - ENERGIE TERMICA	E - ENERGIE ELECTRIC A	G - GAZ	T - TELEFON
x	x		x		x

**6. DATE PRIVIND VEGETAȚIA EXISTENTĂ PE TERENUL SPAȚIU VERDE**

NR. UNIC	DENUMIRE	CATEGORIE SP. VERDE	AMPLASAMENT	CAT. DE FOLOSINT A	REGIM JURIDIC	REGLEM URB.
1	Covor vegetal	Cu acces public nelimitat	Str. Lacul Rezii	CC	Public	Spatiu verde

**SPECII DE ARBORI****7. DOCUMENTE EMISE CU PRIVIRE LA TERENUL SPAȚIU VERDE ȘI CONSTRUCȚIILE EXISTENTE**

**2. PARCURI**

Nu exista

**3. TERENURI LIBERE NEPRODUCTIVE**

**Terenurile proprietate publică, degradate, din intravilanul localității, posibil să fie reabilitate și reamenajate ca spații verzi din ORDINUL 1466 /2010)**

Judetul:Braila

Orasul Insuratei

Cod Siruta: 43411

Nr.crt	Denumirea bunului	Amplasament	Situatia juridica actuala	Suprafata	Cat. de folosinta	Evaluarea gradului de intretinere	Nr. Fisa
1	Teren liber	Soseaua Brailei - pe dreapta	Prop. Publica	18,936.00	NR	0	<a href="#">1</a>
<b>TOTAL SUPRAFATA</b>				<b>18,936.00</b>			

Terenurile proprietate publică, degradate, din intravilanul localității, posibil să fie reabilitate și reamenajate ca spații verzi din ORDINUL 1466 /2010)

## FIȘA SPAȚIULUI VERDE NR. 1

Teren liber

Judetul:Braila

Orasul Insuratei

Cod Siruta: 43411

### 1. SCHIȚA AMPLASAMENTULUI TERENULUI SPAȚIU VERDE

#### 2. ADRESA

Soseaua Brailei - pe dreapta



### 3. DATE DESPRE TERENUL SPAȚIU VERDE

Proprietar/detinator teren spatiu verde	Tip proprietate	Mod administrare	Categoria de folosinta	Regl. urban	Suprafata masurata (mp) Teren		Total Sp. Verde MP	Observatii
					Exclusiv	Indiviziune		
Orasul Insuratei	0	Adm. Pub.	NR	Teren liber	18,936.00		18,936.00	

**4. DATE PRIVIND CONSTRUCȚIILE EXISTENTE PE TERENUL SPAȚIU VERDE**

Nume si prenume proprietar constructii	Tip proprietate	Mod administrare	Numar corp constr.	Cod grupa destinatie	Suprafata construita la sol (mp)	Observatii
Orasul Insuratei	0	Adm. Pub.	0	CIE	0.00	
<b>Total suprafață ocupată din terenul spațiu verde</b>					<b>0.00</b>	

**5. ECHIPAREA EDILITARĂ A TERENULUI**

A - APA	C - CANAL	t - ENERGIE TERMICA	E - ENERGIE ELECTRIC A	G - GAZ	T - TELEFON
			X		

**6. DATE PRIVIND VEGETAȚIA EXISTENTĂ PE TERENUL SPAȚIU VERDE**

NR. UNIC	DENUMIRE	CATEGORIE SP. VERDE	AMPLASAMENT	CAT. DE FOLOSINT A	REGIM JURIDIC	REGLEM URB.
1	Covor vegetal	Teren degradat,	Soseaua Brailei - pe dreapta	NR	0	Teren liber

**SPECII DE ARBORI**

**TERENURI DEGRADATE**

<b>AMPLASAMENT</b>	<b>SUP. MP</b>	<b>CAT. DE FOLOSINT A</b>	<b>NR. DE ARBORI</b>	<b>EVALUAREA GRADULUI DE INTRETINERE</b>
Soseaua Brailei - pe dreapta	18,936.00	NR	0	Covor vegetal. Grad de intretinere 0
<b>TOTAL MP</b>	<b>18,936.00</b>		0	

**7. DOCUMENTE EMISE CU PRIVIRE LA TERENUL SPAȚIU VERDE ȘI CONSTRUCTIILE EXISTENTE**

#### 4. SPATII VERZI AFERENTE DOTARILOR PUBLICE

#### 4. SPATII VERZI CU ACCES LIMITAT AFERENTE DOTARILOR PUBLICE (ART.6 ALIN 2 ( b ) din ORDINUL 1466 /2010)

Judetul:Braila  
Orasul Insuratei  
Cod Siruta:  
43411

Nr.crt	Cod de clasific.	Denumirea bunului	Elemente de identificare	Suprafata Spatiu Verde mp	Categ. de folosinta	Situatia juridica actuala	Nr. Fis a
1	1.6.2	Sc Gimnaziala Spiru Haret corp 2	DJ 203	-456.00	CC	Prop.publica	<a href="#">1</a>
2	1.6.2	Gradinita cu program normal I. Creanga nr. 2	DJ 203	1,048.00	CC	Prop.publica	<a href="#">2</a>
3	1.6.2	Sala de festivitati Grivita	DJ 203	1,156.00	CC	Prop.publica	<a href="#">3</a>
4	1.6.2	Gradinita cu program normal nr. 3	DJ 203	1,432.00	CC	Prop.publica	<a href="#">4</a>
5	1.6.2	Scoala Anexa	Str. Scoala Veche	1,696.00	CC	Prop.publica	<a href="#">5</a>
6	1.6.2	Primaria	Str. Soseaua Brailei	1,376.00	CC	Prop.publica	<a href="#">6</a>
7	1.6.2	Liceul Tehnologic	Str. Lacul Rezi	403.00	CC	Prop.publica	<a href="#">7</a>
8	1.6.2	Dispensar	Str. Tineretului	2,543.00	CC	Prop.publica	<a href="#">8</a>
9	1.6.2	Birou Evidenta Populatiei	Str. Soseaua Brailei	387.00	CC	Prop.publica	<a href="#">9</a>
10	1.6.2	Sc Gimnaziala Spiru Haret corp 1	Str. Lacul Rezi	4,260.00	CC	Prop.publica	<a href="#">10</a>
11	1.6.2	Gradinita cu program normal I. Creanga nr. 1	Str. Infratirii	845.00	CC	Prop.publica	<a href="#">11</a>
12	1.6.2	Judecatoria Insuratei	Str. Lacul Rezi	1,900.00	CC	Prop.publica	<a href="#">12</a>
13	1.6.2	Scoala Lacul Rexii	Str. Lacul Rezi	1,685.00	CC	Prop.publica	<a href="#">13</a>
14	1.6.2	Gradinita cu program normal I. Creanga structura Lacul Rezi	Str. Lacul Rezi	628.00	CC	Prop.publica	<a href="#">14</a>
<b>TOTAL SUPRAFATA</b>				<b>18,903.00</b>			



**SPATII VERZI CU ACCES LIMITAT AFERENTE DOTARILOR PUBLICE (ART.6 ALIN 2 ( b ) din ORDINUL 1466 /2010)**

**FIȘA SPAȚIULUI VERDE**

**NR.**

**1**

**SP.V DOTARI PUBLICE**

**Sc Gimnaziala Spiru Haret corp 2**

**Judetul:Braila**

**1. SCHIȚA AMPLASAMENTULUI TERENULUI SPAȚIU VERDE**

**Orasul Insuratei**

**Cod Siruta: 43411**

**2. ADRESA**

**DJ 203**

**Spatiu verde**



**3. DATE DESPRE TERENUL SPAȚIU VERDE**

Proprietar/detinator teren spatiu verde	Tip proprietate	Mod administrare	Categoria de folosinta	Regl. urban	Suprafata masurata (mp) Teren		Total Sp. Verde MP	Observatii
					Exclusiv	Indiviziune		
Orasul Insuratei	Prop.publica	Adm. Pub.	CC		1,379.00		<b>1,379.00</b>	

**4. DATE PRIVIND CONSTRUCȚIILE EXISTENTE PE TERENUL SPAȚIU VERDE**

Nume si prenume proprietar constructii	Tip proprietate	Mod administrare	Numar corp constr.	Cod grupa destinati e	Suprafata construita la sol (mp)	Observatii
Sc Gimnaziala Spiru Haret corp 2	Prop.publica	Adm. Pub.	3	CIE	0.00	Teren sport sintetic si corpuri scoala
<b>Total suprafață ocupată din terenul spațiu verde</b>					<b>0.00</b>	

**5. ECHIPAREA EDILITARĂ A TERENULUI**

A - APA	C - CANAL	t - ENERGIE TERMICA	E - ENERGIE ELECTRIC A	G - GAZ	T - TELEFON
X	X		X	X	X

**6. DATE PRIVIND VEGETAȚIA EXISTENTĂ PE TERENUL SPAȚIU VERDE**

NR. UNIC	DENUMIRE	CATEGORIE SP. VERDE	AMPLASAMENT	CAT. DE FOL.	REGIM JURIDIC	REGLEM URB.
1	Covor vegetal	SPV CU ACCES LIMITAT	DJ 203	CC	Public	Sc Gimnaziala Spiru Haret corp 2

**SPECII DE ARBORI**

	1	2	3	4	5	6	7	8	9
AMPLASAMENT	NR. UNIC	SPECIE DE ARBORI	BUC.	DIAM CM	INAL. M	VITALIT	VARSTA	GR. INTR	RISC POSIBIL
Sc Gimnaziala Spiru Haret corp 2	1	THUJA	1.00	25	7	5	20	5	0
	2	THUJA	1.00	25	7	5	20	5	0
	3	THUJA	1.00	25	7	5	20	5	0
	4	THUJA	1.00	25	7	5	20	5	0
	5	THUJA	1.00	30	10	5	25	5	0
	6	THUJA	1.00	30	10	5	25	5	0
	7	THUJA	1.00	30	10	5	25	5	0
	8	THUJA	1.00	30	10	5	25	5	0
	9	THUJA	1.00	30	10	5	25	5	0
	10	THUJA	1.00	30	10	5	25	5	0
	11	THUJA	1.00	30	10	5	25	5	0
	12	NUC	1.00	80	15	5	70	5	0
	13	NUC	1.00	25	7	5	20	5	0

7. DOCUMENTE EMISE CU PRIVIRE LA TERENUL SPAȚIU VERDE ȘI CONSTRUCȚIILE EXISTENTE

**SPATII VERZI CU ACCES LIMITAT AFERENTE DOTARILOR PUBLICE (ART.6 ALIN 2 ( b ) din ORDINUL 1466 /2010)**

**FIȘA SPAȚIULUI VERDE**

**NR. 2**

**Gradinita cu program normal I. Creanga nr.**

**2**

**SP.V DOTARI PUBLICE**

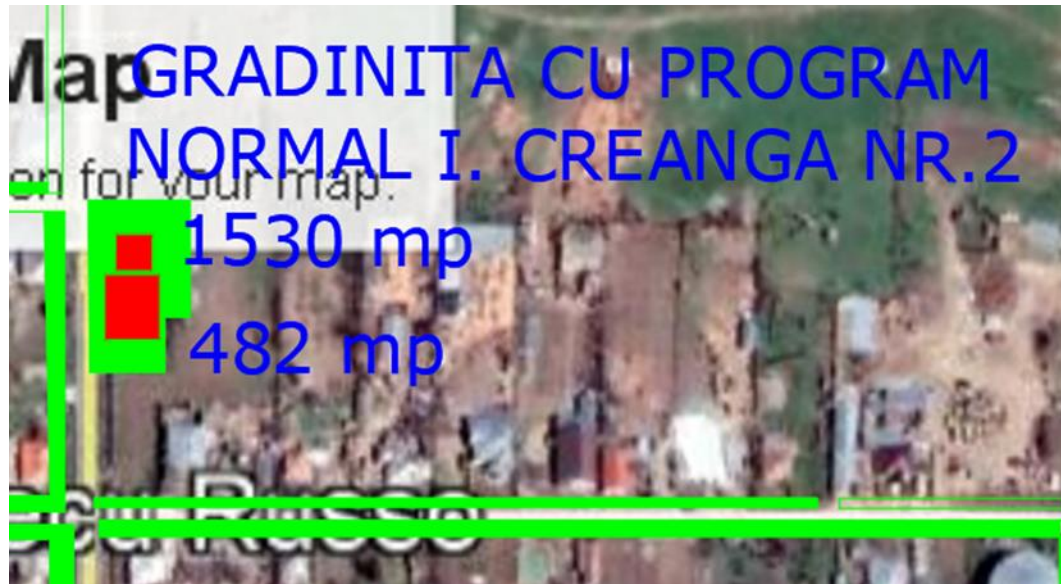
**Judetul:Braila**

**Orasul Insuratei**

**Cod Siruta: 43411**

**1. SCHIȚA AMPLASAMENTULUI TERENULUI SPAȚIU VERDE**

**2. ADRESA DJ 203 Spatiu verde**



**3. DATE DESPRE TERENUL SPAȚIU VERDE**

Proprietar/detinator teren spatiu verde	Tip proprietate	Mod administrare	Categoria de folosinta	Regl. urban	Suprafata masurata (mp) Teren		Total Sp. Verde MP	Observatii
					Exclusiv	Indiviziune		
Orasul Insuratei	Prop.publica	Adm. Pub.	CC		1,530.00		<b>1,048.00</b>	

#### 4. DATE PRIVIND CONSTRUCȚIILE EXISTENTE PE TERENUL SPAȚIU VERDE

Nume si prenume proprietar constructii	Tip proprietate	Mod administrare	Numar corp constr.	Cod grupa destinate	Suprafata construita la sol (mp)	Observatii
Gradinita cu program normal I. Creanga nr. 2	Prop.publica	Adm. Pub.	2	CIE	482.00	Corpuri gradinita
<b>Total suprafață ocupată din terenul spațiu verde</b>					<b>482.00</b>	

#### 5. ECHIPAREA EDILITARĂ A TERENULUI

A - APA	C - CANAL	t - ENERGIE TERMICA	E - ENERGIE ELECTRIC A	G - GAZ	T - TELEFON
X	X		X	X	X

#### 6. DATE PRIVIND VEGETAȚIA EXISTENTĂ PE TERENUL SPAȚIU VERDE

NR. UNIC	DENUMIRE	CATEGORIE SP. VERDE	AMPLASAMENT	CAT. DE FOL.	REGIM JURIDIC	REGLEM URB.
----------	----------	---------------------	-------------	--------------	---------------	-------------

2	Covor vegetal	SPV CU ACCES LIMITAT	DJ 203	CC	Public	Gradinita cu program normal I. Creanga nr. 2
---	---------------	----------------------	--------	----	--------	--

**SPECII DE ARBORI**

	1	2	3	4	5	6	7	8	9
AMPLASAMENT	NR. UNIC	SPECIE DE ARBORI	BUC.	DIAM CM	INAL. M	VITALIT	VARSTA	GR. INTR	RISC POSIBIL
Gradinita cu program normal I. Creanga nr. 2	1	THUJA	1.00	40	10	5	35	5	0
	2	NUC	1.00	25	7	5	20	5	0

7. DOCUMENTE EMISE CU PRIVIRE LA TERENUL SPAȚIU VERDE ȘI CONSTRUCTIILE EXISTENTE

**SPATII VERZI CU ACCES LIMITAT AFERENTE DOTARILOR PUBLICE (ART.6 ALIN 2 ( b ) din ORDINUL 1466 /2010)**

**FIȘA SPAȚIULUI VERDE**

**NR.**

**3**

**Sala de festivitati  
Grivita**

**SP.V DOTARI PUBLICE**

**Judetul:Braila**

**Orasul Insuratei**

**Cod Siruta: 43411**

**1. SCHIȚA AMPLASAMENTULUI TERENULUI SPAȚIU VERDE**

**2. ADRESA**

**DJ 203**

**Spatiu verde**



**3. DATE DESPRE TERENUL SPAȚIU VERDE**

Proprietar/detinator teren spatiu verde	Tip proprietate	Mod administrare	Categoria de folosinta	Regl. urban	Suprafata masurata (mp) Teren		Total Sp. Verde MP	Observatii
					Exclusiv	Indiviziune		
Orasul Insuratei	Prop.publica	Adm. Pub.	CC		1,391.00		<b>1,156.00</b>	

#### 4. DATE PRIVIND CONSTRUCȚIILE EXISTENTE PE TERENUL SPAȚIU VERDE

Nume si prenume proprietar constructii	Tip proprietate	Mod administrare	Numar corp constr.	Cod grupa destinati e	Suprafata construita la sol (mp)	Observatii
Sala de festivitati Grivita	Prop.publica	Adm. Pub.	1	CIE	235.00	Corp Sala Festivitati
<b>Total suprafață ocupată din terenul spațiu verde</b>					<b>235.00</b>	

#### 5. ECHIPAREA EDILITARĂ A TERENULUI

A - APA	C - CANAL	t - ENERGIE TERMICA	E - ENERGIE ELECTRIC A	G - GAZ	T - TELEFON
X	X		X	X	X

#### 6. DATE PRIVIND VEGETAȚIA EXISTENTĂ PE TERENUL SPAȚIU VERDE

NR. UNIC	DENUMIRE	CATEGORIE SP. VERDE	AMPLASAMENT	CAT. DE FOL.	REGIM JURIDIC	REGLEM URB.
----------	----------	---------------------	-------------	--------------	---------------	-------------



3	Covor vegetal	SPV CU ACCES LIMITAT	DJ 203	CC	Public	Sala de festivitati Grivita
---	---------------	----------------------	--------	----	--------	--------------------------------

**SPECII DE ARBORI**

	1	2	3	4	5	6	7	8	9
AMPLASAMENT	NR. UNIC	SPECIE DE ARBORI	BUC.	DIAM CM	INAL. M	VITALIT	VARSTA	GR. INTR	RISC POSIBIL
SALA FESTIVITATI	1	THUJA	1.00	25	8	5	20	5	0
	2	THUJA	1.00	25	8	5	20	5	0
	3	THUJA	1.00	25	8	5	20	5	0
	4	THUJA	1.00	25	8	5	20	5	0
	5	THUJA	1.00	25	8	5	20	5	0
	6	THUJA	1.00	25	8	5	20	5	0
	7	THUJA	1.00	25	8	5	20	5	0
	8	THUJA	1.00	25	8	5	20	5	0
	9	THUJA	1.00	25	8	5	20	5	0

7. DOCUMENTE EMISE CU PRIVIRE LA TERENUL SPAȚIU VERDE ȘI CONSTRUCȚIILE EXISTENTE

**SPATII VERZI CU ACCES LIMITAT AFERENTE DOTARILOR PUBLICE (ART.6 ALIN 2 ( b ) din ORDINUL 1466 /2010)**

**FIȘA SPAȚIULUI VERDE**

**NR.**

**4**

**SP.V DOTARI PUBLICE**

**Judetul:Braila**

**Orasul Insuratei**

**Cod Siruta: 43411**


**Gradinita cu program normal nr. 3**

**1. SCHIȚA AMPLASAMENTULUI TERENULUI SPAȚIU VERDE**

**2. ADRESA**

**DJ 203**

**Spatiu verde**



**3. DATE DESPRE TERENUL SPAȚIU VERDE**

Proprietar/detinator teren spatiu verde	Tip proprietate	Mod administrare	Categoria de folosinta	Regl. urban	Suprafata masurata (mp) Teren		Total Sp. Verde MP	Observatii
					Exclusiv	Indiviziune		
Orasul Insuratei	Prop.publica	Adm. Pub.	CC		2,219.00		<b>1,432.00</b>	

**4. DATE PRIVIND CONSTRUCȚIILE EXISTENTE PE TERENUL SPAȚIU VERDE**

Nume si prenume proprietar constructii	Tip proprietate	Mod administrare	Numar corp constr.	Cod grupa destinatie	Suprafata construita la sol (mp)	Observatii
Gradinita cu program normal nr. 3	Prop.publica	Adm. Pub.	1	CIE	787.00	Corp gradinita
<b>Total suprafață ocupată din terenul spațiu verde</b>					<b>787.00</b>	

**5. ECHIPAREA EDILITARĂ A TERENULUI**

A - APA	C - CANAL	t - ENERGIE TERMICA	E - ENERGIE ELECTRICA	G - GAZ	T - TELEFON
X	X		X	X	X

**6. DATE PRIVIND VEGETAȚIA EXISTENTĂ PE TERENUL SPAȚIU VERDE**

NR. UNIC	DENUMIRE	CATEGORIE SP. VERDE	AMPLASAMENT	CAT. DE FOL.	REGIM JURIDIC	REGLEM URB.
4	Covor vegetal	SPV CU ACCES LIMITAT	DJ 203	CC	Public	Gradinita cu program normal nr. 3

**SPECII DE ARBORI****7. DOCUMENTE EMISE CU PRIVIRE LA TERENUL SPAȚIU VERDE ȘI CONSTRUCȚIILE EXISTENTE**

**SPATII VERZI CU ACCES LIMITAT AFERENTE DOTARILOR PUBLICE (ART.6 ALIN 2 ( b ) din ORDINUL 1466 /2010)**

**FIȘA SPAȚIULUI VERDE**

**NR.**

**5**

**SP.V DOTARI PUBLICE**

**Judetul:Braila**

**Orasul Insuratei**

**Cod Siruta: 43411**

**Scoala Anexa**

**1. SCHIȚA AMPLASAMENTULUI TERENULUI SPAȚIU VERDE**

**2. ADRESA**

**Str. Scoala Veche**

**Spatiu verde**



**3. DATE DESPRE TERENUL SPAȚIU VERDE**

Proprietar/detinator teren spatiu verde	Tip proprietate	Mod administrare	Categoria de folosinta	Regl. urban	Suprafata masurata (mp) Teren		Total Sp. Verde MP	Observatii
					Exclusiv	Indiviziune		
Orasul Insuratei	Prop.publica	Adm. Pub.	CC		2,388.00		<b>1,696.00</b>	

**4. DATE PRIVIND CONSTRUCȚIILE EXISTENTE PE TERENUL SPAȚIU VERDE**

Nume si prenume proprietar constructii	Tip proprietate	Mod administrare	Numar corp constr.	Cod grupa destinatie	Suprafata construita la sol (mp)	Observatii
Scoala Anexa	Prop.publica	Adm. Pub.	1	CIE	692.00	Corp scoala
<b>Total suprafață ocupată din terenul spațiu verde</b>					<b>692.00</b>	

**5. ECHIPAREA EDILITARĂ A TERENULUI**

A - APA	C - CANAL	t - ENERGIE TERMICA	E - ENERGIE ELECTRICA	G - GAZ	T - TELEFON
X	X		X	X	X

**6. DATE PRIVIND VEGETAȚIA EXISTENTĂ PE TERENUL SPAȚIU VERDE**

NR. UNIC	DENUMIRE	CATEGORIE SP. VERDE	AMPLASAMENT	CAT. DE FOL.	REGIM JURIDIC	REGLEM URB.
5	Covor vegetal	SPV CU ACCES LIMITAT	Str. Scoala Veche	CC	Public	Scoala Anexa

**SPECII DE ARBORI****7. DOCUMENTE EMISE CU PRIVIRE LA TERENUL SPAȚIU VERDE ȘI CONSTRUCȚIILE EXISTENTE**

**SPATII VERZI CU ACCES LIMITAT AFERENTE DOTARILOR PUBLICE (ART.6 ALIN 2 ( b ) din ORDINUL 1466 /2010)**

**FIȘA SPAȚIULUI VERDE**

**NR.**

**6**

**SP.V DOTARI PUBLICE**

**Judetul:Braila**

**Orasul Insuratei**

**Cod Siruta: 43411**

**Primaria**

**1. SCHIȚA AMPLASAMENTULUI TERENULUI SPAȚIU VERDE**

**2. ADRESA**

**Str. Soseaua Brailei**

**Spatiu verde**



**3. DATE DESPRE TERENUL SPAȚIU VERDE**

Proprietar/detinator teren spatiu verde	Tip proprietate	Mod administra	Categoria de folosinta	Regl. urban	Suprafata masurata (mp) Teren	Total Sp. Verde MP	Observatii

		re			Exclusiv	Indiviziune		
Orasul Insuratei	Prop.publica	Adm. Pub.	CC		2,151.00		<b>1,376.00</b>	

#### 4. DATE PRIVIND CONSTRUCȚIILE EXISTENTE PE TERENUL SPAȚIU VERDE

Nume si prenume proprietar constructii	Tip proprietate	Mod administrare	Numar corp constr.	Cod grupa destinati e	Suprafata construita la sol (mp)	Observatii
Primaria	Prop.publica	Adm. Pub.	3	CIE	775.00	Corpuri cladiri
<b>Total suprafață ocupată din terenul spațiu verde</b>					<b>775.00</b>	

#### 5. ECHIPAREA EDILITARĂ A TERENULUI

A - APA	C - CANAL	t - ENERGIE TERMICA	E - ENERGIE ELECTRIC A	G - GAZ	T - TELEFON
X	X		X	X	X

#### 6. DATE PRIVIND VEGETAȚIA EXISTENTĂ PE TERENUL SPAȚIU VERDE

NR. UNIC	DENUMIRE	CATEGORIE SP. VERDE	AMPLASAMENT	CAT. DE FOL.	REGIM JURIDIC	REGLEM URB.
6	Covor vegetal	SPV CU ACCES LIMITAT	Str. Soseaua Brailei	CC	Public	Primaria

## SPECII DE ARBORI

	1	2	3	4	5	6	7	8	9
AMPLASAMENT	NR. UNIC	SPECIE DE ARBORI	BUC.	DIAM CM	INAL. M	VITALIT	VARSTA	GR. INTR	RISC POSIBIL
PRIMARIE	1	TEI	1.00	30	10	5	25	5	0
	2	TEI	1.00	30	10	5	25	5	0
	3	TEI	1.00	30	10	5	25	5	0
	4	TEI	1.00	50	15	5	45	5	0
	5	TEI	1.00	30	10	5	25	5	0
	6	TEI	1.00	40	12	5	35	5	0
	7	NUC	1.00	40	12	5	35	5	0
	8	CASTAN	1.00	30	10	5	28	5	0
	9	PIN	1.00	20	7	5	18	5	0
	10	PIN	1.00	20	7	5	18	5	0
	11	CASTAN	1.00	30	10	5	25	5	0
	12	TEI	1.00	30	10	5	25	5	0
	13	TEI	1.00	20	7	5	20	5	0
	14	TEI	1.00	25	7	5	20	5	0
	15	TEI	1.00	15	5	5	10	5	0

7. DOCUMENTE EMISE CU PRIVIRE LA TERENUL SPAȚIU VERDE ȘI CONSTRUCȚIILE EXISTENTE



**SPATII VERZI CU ACCES LIMITAT AFERENTE DOTARILOR PUBLICE (ART.6 ALIN 2 ( b ) din ORDINUL 1466 /2010)**

**FIȘA SPAȚIULUI VERDE**

**NR.**

**7**

**SP.V DOTARI PUBLICE**

**Liceul Tehnologic**

**Judetul:Braila**

**1. SCHIȚA AMPLASAMENTULUI TERENULUI SPAȚIU VERDE**

**Orasul Insuratei**

**Cod Siruta: 43411**

**2. ADRESA**

**Str. Lacul Rezi**

**Spatiu verde**



**3. DATE DESPRE TERENUL SPAȚIU VERDE**

Proprietar/detinator teren spatiu verde	Tip proprietate	Mod administrare	Categoria de folosinta	Regl. urban	Suprafata masurata (mp) Teren		Total Sp. Verde MP	Observatii
					Exclusiv	Indiviziune		
Orasul Insuratei	Prop.publica	Adm. Pub.	CC		403.00		<b>403.00</b>	

49

**4. DATE PRIVIND CONSTRUCȚIILE EXISTENTE PE TERENUL SPAȚIU VERDE**

Nume si prenume proprietar constructii	Tip proprietate	Mod administrare	Numar corp constr.	Cod grupa destinatie	Suprafata construita la sol (mp)	Observatii
Liceul Tehnologic	Prop.publica	Adm. Pub.	0	CIE	0.00	
<b>Total suprafață ocupată din terenul spațiu verde</b>					<b>0.00</b>	

**5. ECHIPAREA EDILITARĂ A TERENULUI**

A - APA	C - CANAL	t - ENERGIE TERMICA	E - ENERGIE ELECTRICA	G - GAZ	T - TELEFON
X	X		X	X	X

**6. DATE PRIVIND VEGETAȚIA EXISTENTĂ PE TERENUL SPAȚIU VERDE**

NR. UNIC	DENUMIRE	CATEGORIE SP. VERDE	AMPLASAMENT	CAT. DE FOL.	REGIM JURIDIC	REGLEM URB.
7	Covor vegetal	SPV CU ACCES LIMITAT	Str. Lacul Rezi	CC	Public	Liceul Tehnologic

**SPECII DE ARBORI****7. DOCUMENTE EMISE CU PRIVIRE LA TERENUL SPAȚIU VERDE ȘI CONSTRUCȚIILE EXISTENTE**

**SPATII VERZI CU ACCES LIMITAT AFERENTE DOTARILOR PUBLICE (ART.6 ALIN 2 ( b ) din ORDINUL 1466 /2010)**

**FIȘA SPAȚIULUI VERDE**

**NR.**

**8**

**SP.V DOTARI PUBLICE**

**Judetul:Braila**

**Orasul Insuratei**

**Cod Siruta: 43411**

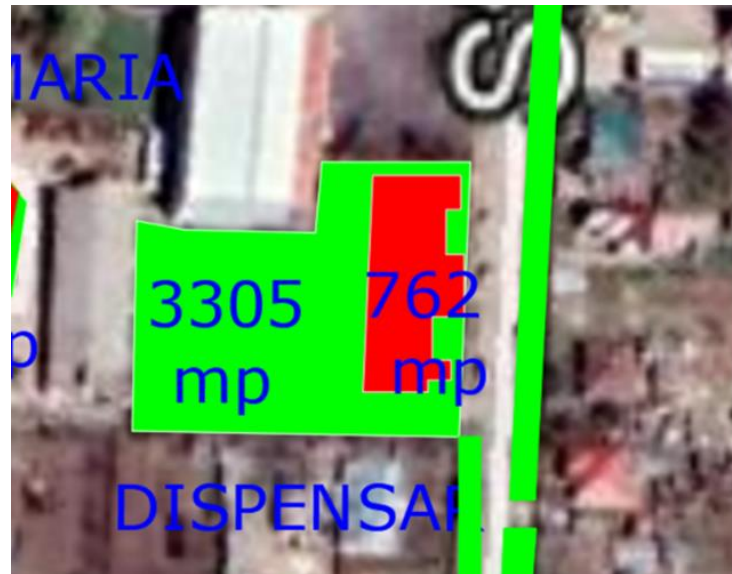
**Dispensar**

**1. SCHIȚA AMPLASAMENTULUI TERENULUI SPAȚIU VERDE**

**2. ADRESA**

**Str. Tineretului**

**Spatiu verde**



**3. DATE DESPRE TERENUL SPAȚIU VERDE**

Proprietar/detinator teren spatiu verde	Tip proprietate	Mod administrare	Categoria de folosinta	Regl. urban	Suprafata masurata (mp) Teren		Total Sp. Verde MP	Observatii
					Exclusiv	Indiviziune		
Orasul Insuratei	Prop.publica	Adm. Pub.	CC		3,305.00		<b>2,543.00</b>	

51

**4. DATE PRIVIND CONSTRUCȚIILE EXISTENTE PE TERENUL SPAȚIU VERDE**

Nume si prenume proprietar constructii	Tip proprietate	Mod administrare	Numar corp constr.	Cod grupa destinatie	Suprafata construita la sol (mp)	Observatii
Dispensar	Prop.publica	Adm. Pub.	1	CIE	762.00	Corp dispensar
<b>Total suprafață ocupată din terenul spațiu verde</b>					<b>762.00</b>	

**5. ECHIPAREA EDILITARĂ A TERENULUI**

A - APA	C - CANAL	t - ENERGIE TERMICA	E - ENERGIE ELECTRICA	G - GAZ	T - TELEFON
X	X		X	X	X

**6. DATE PRIVIND VEGETAȚIA EXISTENTĂ PE TERENUL SPAȚIU VERDE**

NR. UNIC	DENUMIRE	CATEGORIE SP. VERDE	AMPLASAMENT	CAT. DE FOL.	REGIM JURIDIC	REGLEM URB.
8	Covor vegetal	SPV CU ACCES LIMITAT	Str. Tineretului	CC	Public	Dispensar

**SPECII DE ARBORI****7. DOCUMENTE EMISE CU PRIVIRE LA TERENUL SPAȚIU VERDE ȘI CONSTRUCȚIILE EXISTENTE**

**SPATII VERZI CU ACCES LIMITAT AFERENTE DOTARILOR PUBLICE (ART.6 ALIN 2 ( b ) din ORDINUL 1466 /2010)**

**FIȘA SPAȚIULUI VERDE**

**NR.**

**9**

**SP.V DOTARI PUBLICE**

**Judetul:Braila**

**Orasul Insuratei**

**Cod Siruta: 43411**

**Birou Evidenta**

**Populatiei**

**1. SCHIȚA AMPLASAMENTULUI TERENULUI SPAȚIU VERDE**

**2. ADRESA**

**Str. Soseaua Brailei**

**Spatiu verde**



**3. DATE DESPRE TERENUL SPAȚIU VERDE**

Proprietar/detinator teren spatiu verde	Tip proprietate	Mod administrare	Categoria de folosinta	Regl. urban	Suprafata masurata (mp) Teren		Total Sp. Verde MP	Observatii
					Exclusiv	Indiviziune		
Orasul Insuratei	Prop.publica	Adm. Pub.	CC		387.00		<b>387.00</b>	

**4. DATE PRIVIND CONSTRUCȚIILE EXISTENTE PE TERENUL SPAȚIU VERDE**

Nume si prenume proprietar constructii	Tip proprietate	Mod administrare	Numar corp constr.	Cod grupa destinatie	Suprafata construita la sol (mp)	Observatii
Birou Evidenta Populatiei	Prop.publica	Adm. Pub.	0	CIE	0.00	
<b>Total suprafață ocupată din terenul spațiu verde</b>					<b>0.00</b>	

**5. ECHIPAREA EDILITARĂ A TERENULUI**

A - APA	C - CANAL	t - ENERGIE TERMICA	E - ENERGIE ELECTRICA	G - GAZ	T - TELEFON
X	X		X	X	X

**6. DATE PRIVIND VEGETAȚIA EXISTENTĂ PE TERENUL SPAȚIU VERDE**

NR. UNIC	DENUMIRE	CATEGORIE SP. VERDE	AMPLASAMENT	CAT. DE FOL.	REGIM JURIDIC	REGLEM URB.
9	Covor vegetal	SPV CU ACCES LIMITAT	Str. Soseaua Brailei	CC	Public	Birou Evidenta Populatiei

**SPECII DE ARBORI****7. DOCUMENTE EMISE CU PRIVIRE LA TERENUL SPAȚIU VERDE ȘI CONSTRUCȚIILE EXISTENTE**

**SPATII VERZI CU ACCES LIMITAT AFERENTE DOTARILOR PUBLICE (ART.6 ALIN 2 ( b ) din ORDINUL 1466 /2010)**

**FIȘA SPAȚIULUI VERDE**

**NR.**

**10**

**SP.V DOTARI PUBLICE**

**Sc Gimnaziala Spiru Haret corp 1**

**Judetul:Braila**

**1. SCHIȚA AMPLASAMENTULUI TERENULUI SPAȚIU VERDE**


**Orasul Insuratei**

**Cod Siruta: 43411**

**2. ADRESA**

**Str. Lacul Rezi**

**Spatiu verde**



**3. DATE DESPRE TERENUL SPAȚIU VERDE**

Proprietar/detinator teren spatiu verde	Tip proprietate	Mod administrare	Categoria de folosinta	Regl. urban	Suprafata masurata (mp) Teren		Total Sp. Verde MP	Observatii
					Exclusiv	Indiviziune		
Orasul Insuratei	Prop.publica	Adm. Pub.	CC		4,260.00		<b>4,260.00</b>	

**Registrului Local al Spatiilor Verzi, orasul Insuratei**

**4. DATE PRIVIND CONSTRUCȚIILE EXISTENTE PE TERENUL SPAȚIU VERDE**

Nume si prenume proprietar constructii	Tip proprietate	Mod administrare	Numar corp constr.	Cod grupa destinati e	Suprafata construita la sol (mp)	Observatii
Sc Gimnaziala Spiru Haret corp 1	Prop.publica	Adm. Pub.	0	CIE	0.00	
<b>Total suprafață ocupată din terenul spațiu verde</b>					<b>0.00</b>	

**5. ECHIPAREA EDILITARĂ A TERENULUI**

A - APA	C - CANAL	t - ENERGIE TERMICA	E - ENERGIE ELECTRIC A	G - GAZ	T - TELEFON
X	X		X	X	X

**6. DATE PRIVIND VEGETAȚIA EXISTENTĂ PE TERENUL SPAȚIU VERDE**

NR. UNIC	DENUMIRE	CATEGORIE SP. VERDE	AMPLASAMENT	CAT. DE FOL.	REGIM JURIDIC	REGLEM URB.
10	Covor vegetal	SPV CU ACCES LIMITAT	Str. Lacul Rezi	CC	Public	Sc Gimnaziala Spiru Haret corp 1

**SPECII DE ARBORI**



	1	2	3	4	5	6	7	8	9
AMPLASAMENT	NR. UNIC	SPECIE DE ARBORI	BUC.	DIAM CM	INAL. M	VITALIT	VARSTA	GR. INTR	RISC POSIBIL
Sc Gimnaziala Spiru Haret corp 1	1	THUJA	1.00	10	3	5	8	5	0
	2	THUJA	1.00	10	3	5	8	5	0
	3	THUJA	1.00	10	3	5	8	5	0
	4	THUJA	1.00	10	3	5	8	5	0
	5	THUJA	1.00	10	3	5	8	5	0
	6	THUJA	1.00	10	3	5	8	5	0
	7	THUJA	1.00	15	4	5	10	5	0
	8	THUJA	1.00	15	4	5	10	5	0
	9	THUJA	1.00	15	4	5	10	5	0
	10	THUJA	1.00	15	4	5	10	5	0
	11	THUJA	1.00	15	4	5	10	5	0
	12	THUJA	1.00	15	4	5	10	5	0
	13	SALCAM	1.00	20	6	5	18	5	0
	14	NUC	1.00	5	2	5	3	5	0
	15	PIN	1.00	30	10	5	28	5	0
	16	THUJA	1.00	20	7	5	18	5	0
	17	THUJA	1.00	20	7	5	18	5	0
	18	THUJA	1.00	20	7	5	18	5	0
	19	THUJA	1.00	20	7	5	18	5	0
	20	THUJA	1.00	20	7	5	18	5	0
	21	THUJA	1.00	20	7	5	18	5	0

7. DOCUMENTE EMISE CU PRIVIRE LA TERENUL SPAȚIU VERDE ȘI CONSTRUCȚIILE EXISTENTE

**SPATII VERZI CU ACCES LIMITAT AFERENTE DOTARILOR PUBLICE (ART.6 ALIN 2 ( b ) din ORDINUL 1466 /2010)**

**FIȘA SPAȚIULUI VERDE**

**NR.**

**11**

**SP.V DOTARI PUBLICE**

**Gradinita cu program normal I. Creanga nr. 1**

**Judetul:Braila**

**1. SCHIȚA AMPLASAMENTULUI TERENULUI SPAȚIU VERDE**

**Orasul Insuratei**

**Cod Siruta: 43411**

**2. ADRESA**

**Str. Infratirii**

**Spatiu verde**



**3. DATE DESPRE TERENUL SPAȚIU VERDE**

Proprietar/detinator teren spatiu verde	Tip proprietate	Mod administrare	Categoria de folosinta	Regl. urban	Suprafata masurata (mp) Teren		Total Sp. Verde MP	Observatii
					Exclusiv	Indiviziune		
Orasul Insuratei	Prop.publica	Adm. Pub.	CC		1,367.00		<b>845.00</b>	

**4. DATE PRIVIND CONSTRUCȚIILE EXISTENTE PE TERENUL SPAȚIU VERDE**

Nume si prenume proprietar constructii	Tip proprietate	Mod administrare	Numar corp constr.	Cod grupa destinatie	Suprafata construita la sol (mp)	Observatii
Gradinita cu program normal I. Creanga nr. 1	Prop.publica	Adm. Pub.	1	CIE	522.00	Corp Gradinita
<b>Total suprafață ocupată din terenul spațiu verde</b>					<b>522.00</b>	

**5. ECHIPAREA EDILITARĂ A TERENULUI**

A - APA	C - CANAL	t - ENERGIE TERMICA	E - ENERGIE ELECTRICA	G - GAZ	T - TELEFON
X	X		X	X	X

**6. DATE PRIVIND VEGETAȚIA EXISTENTĂ PE TERENUL SPAȚIU VERDE**

NR. UNIC	DENUMIRE	CATEGORIE SP. VERDE	AMPLASAMENT	CAT. DE FOL.	REGIM JURIDIC	REGLEM URB.
11	Covor vegetal	SPV CU ACCES LIMITAT	Str. Infratirii	CC	Public	Gradinita cu program normal I. Creanga nr. 1

**SPECII DE ARBORI****7. DOCUMENTE EMISE CU PRIVIRE LA TERENUL SPAȚIU VERDE ȘI CONSTRUCȚIILE EXISTENTE**

**SPATII VERZI CU ACCES LIMITAT AFERENTE DOTARILOR PUBLICE (ART.6 ALIN 2 ( b ) din ORDINUL 1466 /2010)**

**FIȘA SPAȚIULUI VERDE**

**NR.**

**12**

**SP.V DOTARI PUBLICE**

**Judetul:Braila**

**Orasul Insuratei**

**Cod Siruta: 43411**

**Judecatoria Insuratei**

**1. SCHIȚA AMPLASAMENTULUI TERENULUI SPAȚIU VERDE**

**2. ADRESA**

**Str. Lacul Rezi**

**Spatiu verde**



**3. DATE DESPRE TERENUL SPAȚIU VERDE**

Proprietar/detinator teren spatiu verde	Tip proprietate	Mod administrare	Categoria de folosinta	Regl. urban	Suprafata masurata (mp) Teren		Total Sp. Verde MP	Observatii
					Exclusiv	Indiviziune		
Orasul Insuratei	Prop.publica	Adm. Pub.	CC		2,656.00		<b>1,900.00</b>	

**4. DATE PRIVIND CONSTRUCȚIILE EXISTENTE PE TERENUL SPAȚIU VERDE**

Nume si prenume proprietar constructii	Tip proprietate	Mod administrare	Numar corp constr.	Cod grupa destinati e	Suprafata construita la sol (mp)	Observatii
Judecatoria Insuratei	Prop.publica	Adm. Pub.	1	CIE	756.00	Corp Judecatorie
<b>Total suprafață ocupată din terenul spațiu verde</b>					<b>756.00</b>	

**5. ECHIPAREA EDILITARĂ A TERENULUI**

A - APA	C - CANAL	t- ENERGIE TERMICA	E - ENERGIE ELECTRIC A	G - GAZ	T - TELEFON
X	X		X	X	X

**6. DATE PRIVIND VEGETAȚIA EXISTENTĂ PE TERENUL SPAȚIU VERDE**

NR. UNIC	DENUMIRE	CATEGORIE SP. VERDE	AMPLASAMENT	CAT. DE FOL.	REGIM JURIDIC	REGLEM URB.
12	Covor vegetal	SPV CU ACCES LIMITAT	Str. Lacul Rezi	CC	Public	Judecatoria Insuratei

**SPECII DE ARBORI**

	1	2	3	4	5	6	7	8	9
AMPLASAMENT	NR. UNIC	SPECIE DE ARBORI	BUC.	DIAM CM	INAL. M	VITALIT	VARSTA	GR. INTR	RISC POSIBIL
JUDECATORIE	1	PAULONIA	1.00	30	10	5	15	5	0
	2	TEI	1.00	40	12	5	35	5	0
	3	OTETAR	1.00	20	5	5	18	5	0
	4	THUJA	1.00	30	10	5	28	5	0
	5	NUC	1.00	30	10	5	25	5	0
	6	NUC	1.00	30	10	5	25	5	0

7. DOCUMENTE EMISE CU PRIVIRE LA TERENUL SPAȚIU VERDE ȘI CONSTRUCȚIILE EXISTENTE

**SPATII VERZI CU ACCES LIMITAT AFERENTE DOTARILOR PUBLICE (ART.6 ALIN 2 ( b ) din ORDINUL 1466 /2010)**

**FIȘA SPAȚIULUI VERDE**

**NR.**

**13**

**SP.V DOTARI PUBLICE**

**Judetul:Braila**

**Orasul Insuratei**

**Cod Siruta: 43411**

**Scoala Lacul Rexii**

**1. SCHIȚA AMPLASAMENTULUI TERENULUI SPAȚIU VERDE**

**2. ADRESA**

**Str. Lacul Rezi**

**Spatiu verde**



**3. DATE DESPRE TERENUL SPAȚIU VERDE**

Proprietar/detinator teren spatiu verde	Tip proprietate	Mod administrare	Categoria de folosinta	Regl. urban	Suprafata masurata (mp) Teren		Total Sp. Verde MP	Observatii
					Exclusiv	Indiviziune		
Orasul Insuratei	Prop.publica	Adm. Pub.	CC		2,005.00		<b>1,685.00</b>	

**4. DATE PRIVIND CONSTRUCȚIILE EXISTENTE PE TERENUL SPAȚIU VERDE**

Nume si prenume proprietar constructii	Tip proprietate	Mod administrare	Numar corp constr.	Cod grupa destinatie	Suprafata construita la sol (mp)	Observatii
Scoala Lacul Rexii	Prop.publica	Adm. Pub.	1	CIE	320.00	Corp scoala
<b>Total suprafață ocupată din terenul spațiu verde</b>					<b>320.00</b>	

**5. ECHIPAREA EDILITARĂ A TERENULUI**

A - APA	C - CANAL	t - ENERGIE TERMICA	E - ENERGIE ELECTRICA	G - GAZ	T - TELEFON
X	X		X	X	X

**6. DATE PRIVIND VEGETAȚIA EXISTENTĂ PE TERENUL SPAȚIU VERDE**

NR. UNIC	DENUMIRE	CATEGORIE SP. VERDE	AMPLASAMENT	CAT. DE FOL.	REGIM JURIDIC	REGLEM URB.
13	Covor vegetal	SPV CU ACCES LIMITAT	Str. Lacul Rezi	CC	Public	Scoala Lacul Rexii

**SPECII DE ARBORI****7. DOCUMENTE EMISE CU PRIVIRE LA TERENUL SPAȚIU VERDE ȘI CONSTRUCȚIILE EXISTENTE**



SPATII VERZI CU ACCES LIMITAT AFERENTE DOTARILOR PUBLICE (ART.6 ALIN 2 ( b ) din ORDINUL 1466 /2010)

## FIȘA SPAȚIULUI VERDE

NR.

14

Gradinita cu program normal I. Creanga structura Lacul

Rezi

SP.V DOTARI PUBLICE

Judetul:Braila

Orasul Insuratei

Cod Siruta: 43411

1. SCHIȚA AMPLASAMENTULUI TERENULUI SPAȚIU VERDE

2. ADRESA

Str. Lacul Rezi

Spatiu verde



### 3. DATE DESPRE TERENUL SPAȚIU VERDE

Proprietar/detinator teren spatiu verde	Tip proprietate	Mod administrare	Categoria de folosinta	Regl. urban	Suprafata masurata (mp) Teren		Total Sp. Verde MP	Observatii
					Exclusiv	Indiviziune		

Orasul Insuratei	Prop.publica	Adm. Pub.	CC		930.00		<b>628.00</b>
------------------	--------------	-----------	----	--	--------	--	---------------

#### 4. DATE PRIVIND CONSTRUCȚIILE EXISTENTE PE TERENUL SPAȚIU VERDE

Nume si prenume proprietar constructii	Tip proprietate	Mod administrare	Numar corp constr.	Cod grupa destinatie	Suprafata construita la sol (mp)	Observatii
Gradinita cu program normal I. Creanga structura Lacul Rezi	Prop.publica	Adm. Pub.	1	CIE	302.00	Corp scoala
<b>Total suprafață ocupată din terenul spațiu verde</b>					<b>302.00</b>	

#### 5. ECHIPAREA EDILITARĂ A TERENULUI

A - APA	C - CANAL	t - ENERGIE TERMICA	E - ENERGIE ELECTRICA	G - GAZ	T - TELEFON
X	X		X	X	X

#### 6. DATE PRIVIND VEGETAȚIA EXISTENTĂ PE TERENUL SPAȚIU VERDE

NR. UNIC	DENUMIRE	CATEGORIE SP. VERDE	AMPLASAMENT	CAT. DE FOL.	REGIM JURIDIC	REGLEM URB.
14	Covor vegetal	SPV CU ACCES LIMITAT	Str. Lacul Rezi	CC	Public	Gradinita cu program normal I. Creanga structura Lacul Rezi

#### SPECII DE ARBORI

#### 7. DOCUMENTE EMISE CU PRIVIRE LA TERENUL SPAȚIU VERDE ȘI CONSTRUCȚIILE EXISTENTE

## 5. BAZE SPORTIVE

Baze sau parcuri sportive pentru practicarea sportului de performanta Art. 6 alin 2 lit c

Judetul:Braila

Orasul Insuratei

Cod Siruta: 43411

Nr. crt	Cod clasificare	Denumirea bunului	Elemente de identificare	Suprafata	REGLEM URB.	Situatia juridica actuala	Nr fisa
1	9.2.2	Stadion	Strada Stadionului	10,935.00	CS	Prop.publica	<a href="#">1</a>
<b>TOTAL SUPRAFATA</b>				<b>10,935.00</b>			

Baze sau parcuri sportive pentru practicarea sportului de performanta Art. 6 alin 2 lit c

**FIȘA SPAȚIULUI VERDE****NR.****1****SP.V BAZE  
SPORTIVE****Judetul:Braila****Orasul Insuratei****Cod Siruta: 43411****Stadion****1. SCHIȚA AMPLASAMENTULUI TERENULUI SPAȚIU VERDE****2. ADRESA****Orasul Insuratei****3. DATE DESPRE TERENUL SPAȚIU VERDE**

Proprietar/detinator teren spatiu verde	Tip proprietate	Mod administrare	Categoria de folosinta	Regl. urban	Suprafata masurata (mp) Teren		Total Sp. Verde MP	Observati i
					Exclusiv	Indiviziun e		
Orasul Insuratei	Prop.publica	Adm. Pub.	CC	Stadion	12,467.00	12,467.0 0	<b>10,935.0 0</b>	

**4. DATE PRIVIND CONSTRUCȚIILE EXISTENTE PE TERENUL SPAȚIU VERDE**

Nume si prenume proprietar constructii	Tip proprietate	Mod administrare	Numar corp constr.	Cod grupa destinatie	Suprafata construit a la sol (mp)	Observatii
Orasul Insuratei	Prop.publica	Adm. Pub.	3	CIE	1,532.00	Tribune, cladire cabine sportivi, Teren de tenis sintetic
<b>Total suprafață ocupată din terenul spațiu verde</b>					<b>1,532.00</b>	

## 5. ECHIPAREA EDILITARĂ A TERENULUI

A - APA	C - CANAL	t - ENERGIE TERMICA	E - ENERGIE ELECTRICA	G - GAZ	T - TELEFON
X	X		X	X	X

## 6. DATE PRIVIND VEGETAȚIA EXISTENTĂ PE TERENUL SPAȚIU VERDE

NR. UNIC	DENUMIRE	CATEGORIE SP. VERDE	AMPLASAMENT	CAT. DE FOL.	REGIM JURIDIC	REGLEM URB.
1	Covor vegetal	SPV CU ACCES LIMITAT	Stadion	CC	Public	Stadion

## SPECII DE ARBORI

## 7. DOCUMENTE EMISE CU PRIVIRE LA TERENUL SPAȚIU VERDE ȘI CONSTRUCȚIILE EXISTENTE

## 6. SPATII VERZI CU FOLOSINTA SPECIALIZATA – CIMITIRE

Spații verzi publice cu folosință specializată; Art. 6 alin 1 lit b din ORDINUL 1466 /2010

Judetul:Braila

Orasul Insuratei

Cod Siruta: 43411

Nr. crt.	Cod clasificare	Denumirea bunului	Elemente de identificare	Suprafata mp	REGLE M URB.	Situatia juridica actuala	Nr. Fisa
1	1.9.5.5.	Cimitir ortodox	Nordul orasului	23,636.00	CI	Parohia	<a href="#">1</a>
2	1.9.5.5.	Cimitir ortodox	Sudul orasului	55,965.00	CI	Admin. Publica	<a href="#">2</a>
3	1.9.5.5.	Cimitir Lacul Rezii	Lacul Rezii	4,420.00	CI	Parohia	<a href="#">3</a>
			<b>TOTAL SUPRAFATA</b>	<b>84,021.00</b>			

**FIȘA SPAȚIULUI VERDE NR. 1**

Cimitir ortodox

**CIMITIRE****Judetul: Braila****Orasul Insuratei****Cod Siruta: 43411****1. SCHIȚA AMPLASAMENTULUI TERENULUI SPAȚIU VERDE****2. ADRESA Nordul orasului****3. DATE DESPRE TERENUL SPAȚIU VERDE**

Proprietar/detinator teren spatiu verde	Tip proprietate	Mod administrare	Categoria de folosinta	Regl. urban	Suprafata masurata (mp) Teren		Total Sp. Verde MP	Observatii
					Exclusiv	Indiviziune		
Orasul Insuratei	Parohia	Adm. Pub.	CC	Cimitir ortodox	23,636.00	0.00	<b>23,636.00</b>	

**4. DATE PRIVIND CONSTRUCȚIILE EXISTENTE PE TERENUL SPAȚIU VERDE**

Nume si prenume proprietar constructii	Tip proprietate	Mod administrare	Numar corp constr.	Cod grupa destinatie	Suprafata construita la sol (mp)	Observatii
			0	CIE	0.00	
<b>Total suprafață ocupată din terenul spațiu verde</b>					<b>0.00</b>	

**5. ECHIPAREA EDILITARĂ A TERENULUI**

A - APA	C - CANAL	t - ENERGIE TERMICA	E - ENERGIE ELECTRICA	G - GAZ	T - TELEFON
			x		

**6. DATE PRIVIND VEGETAȚIA EXISTENTĂ PE TERENUL SPAȚIU VERDE**

NR. UNIC	DENUMIRE	CATEGORIE SP. VERDE	AMPLASAMENT	CAT. DE FOL.	REGIM JURIDIC	REGLEM URB.
1	Covor vegetal	SPV CU ACCES LIMITAT	Nordul orasului	CC	Public	Cimitir ortodox

**SPECII DE ARBORI****7. DOCUMENTE EMISE CU PRIVIRE LA TERENUL SPAȚIU VERDE ȘI CONSTRUCȚIILE EXISTENTE**



**FIȘA SPAȚIULUI VERDE****NR.****2****CIMITIRE****Judetul:Braila****Orasul Insuratei****Cod Siruta: 43411****Cimitir ortodox****1. SCHIȚA AMPLASAMENTULUI TERENULUI SPAȚIU VERDE****2. ADRESA****Sudul orasului****3. DATE DESPRE TERENUL SPAȚIU VERDE**

Proprietar/detinator teren spatiu verde	Tip proprietate	Mod administrare	Categoria de folosinta	Regl. urban	Suprafata masurata (mp) Teren		Total Sp. Verde MP	Observatii
					Exclusiv	Indiviziune		
Orasul Insuratei	Bis. Ortodoxa	Adm. Pub.	CC	Cimitir ortodox	55,965.00	0.00	<b>55,965.00</b>	

**4. DATE PRIVIND CONSTRUCȚIILE EXISTENTE PE TERENUL SPAȚIU VERDE**

Nume si prenume proprietar constructii	Tip proprietate	Mod administrare	Numar corp constr.	Cod grupa destinatie	Suprafata construit a la sol (mp)	Observatii
			0	CIE	0.00	
<b>Total suprafață ocupată din terenul spațiu verde</b>					<b>0.00</b>	

**5. ECHIPAREA EDILITARĂ A TERENULUI**

A - APA	C - CANAL	t - ENERGIE TERMICA	E - ENERGIE ELECTRICA	G - GAZ	T - TELEFON
			x		

**6. DATE PRIVIND VEGETAȚIA EXISTENTĂ PE TERENUL SPAȚIU VERDE**

NR. UNIC	DENUMIRE	CATEGORIE SP. VERDE	AMPLASAMENT	CAT. DE FOL.	REGIM JURIDIC	REGLEM URB.
2	Covor vegetal	SPV CU ACCES LIMITAT	Sutul orasului	CC	Public	Cimitir ortodox

**SPECII DE ARBORI****7. DOCUMENTE EMISE CU PRIVIRE LA TERENUL SPAȚIU VERDE ȘI CONSTRUCȚIILE EXISTENTE**

## FIȘA SPAȚIULUI VERDE

NR.

3

CIMITIRE

Judetul:Braila

Orasul Insuratei

Cod Siruta: 43411

Cimitir Lacul Rezii

1. SCHIȚA AMPLASAMENTULUI TERENULUI SPAȚIU VERDE

2. ADRESA

Lacul Rezii



## 3. DATE DESPRE TERENUL SPAȚIU VERDE

Proprietar/detinator teren spatiu verde	Tip proprietate	Mod administrare	Categoria de folosinta	Regl. urban	Suprafata masurata (mp) Teren		Total Sp. Verde MP	Observatii
					Exclusiv	Indiviziune		
Orasul Insuratei	Bis. Ortodoxa	Adm. Pub.	CC	Cimitir Lacul Rezii	4,420.00	0.00	4,420.00	

**4. DATE PRIVIND CONSTRUCȚIILE EXISTENTE PE TERENUL SPAȚIU VERDE**

Nume si prenume proprietar constructii	Tip proprietate	Mod administrare	Numar corp constr.	Cod grupa destinatie	Suprafat a construit a la sol (mp)	Observatii
			0	CIE	0.00	
<b>Total suprafață ocupată din terenul spațiu verde</b>					<b>0.00</b>	

**5. ECHIPAREA EDILITARĂ A TERENULUI**

A - APA	C - CANAL	t - ENERGIE TERMICA	E - ENERGIE ELECTRICA	G - GAZ	T - TELEFON
			x		

**6. DATE PRIVIND VEGETAȚIA EXISTENTĂ PE TERENUL SPAȚIU VERDE**

NR. UNIC	DENUMIRE	CATEGORIE SP. VERDE	AMPLASAMENT	CAT. DE FOL.	REGIM JURIDIC	REGLEM URB.
3	Covor vegetal	SPV CU ACCES LIMITAT	Lacul Rezii	CC	Public	Cimitir Lacul Rezii

**SPECII DE ARBORI**

0	1	2	3	4	5	6	7	8
AMPLASAMENT	NR. UNIC	SPECIE DE ARBORI	BUC.	DIAM CM	INAL. M	VITALIT	VARSTA	GR. INTR
Lacul Rezii								

**7. DOCUMENTE EMISE CU PRIVIRE LA TERENUL SPAȚIU VERDE ȘI CONSTRUCȚIILE EXISTENTE**

## 7. SPATII VERZI PENTRU AGREMENT

Nu exista

## 8. FASII PLANTATE IN LUNGUL STRAZILOR

### SPATII VERZI CU ACCES PUBLIC NELIMITAT ART. 6 alin. 1 lit. a din ORDINUL 1466 /2010)

Judetul:Braila

Orasul Insuratei

Cod Siruta: 43411

Nr crt	Cod de clasificare	Denumirea bunului - strazi	S spatiu verde mp	Situatia juridica	Nr. fisa
1	1.3.7.1	Str. Calmatuiului	1,892.95	Prop.publica	<a href="#">1</a>
2	1.3.7.1	Str. Randunicii	3,458.65	Prop.publica	<a href="#">2</a>
3	1.3.7.1	Str. Berzei	2,843.25	Prop.publica	<a href="#">3</a>
4	1.3.7.1	Str. Dropiei	2,766.75	Prop.publica	<a href="#">4</a>
5	1.3.7.1	Str. Avram Iancu	1,646.45	Prop.publica	<a href="#">5</a>
6	1.3.7.1	Str. Vlad Tepes	1,564.85	Prop.publica	<a href="#">6</a>
7	1.3.7.1	Str. Ana Ipatescu	3,014.10	Prop.publica	<a href="#">7</a>
8	1.3.7.1	Str. N. Balcescu	19,078.25	Prop.publica	<a href="#">8</a>
9	1.3.7.1	Str. Alecu Russo	6,477.85	Prop.publica	<a href="#">9</a>
10	1.3.7.1	Str. Dimitrie Bolintinenu	5,723.05	Prop.publica	<a href="#">10</a>
11	1.3.7.1	Str. Alexandru Ioan Cuza	10,236.55	Prop.publica	<a href="#">11</a>
12	1.3.7.1	Str. Mihail Kogalniceanu	5,528.40	Prop.publica	<a href="#">12</a>
13	1.3.7.1	Str. Vasile Alexandrii	3,902.00	Prop.publica	<a href="#">13</a>

14	1.3.7.1	Str. N. Grigorescu	12,840.95	Prop.publica	<a href="#">14</a>
15	1.3.7.1	Str.Matei Basarab	8,534.85	Prop.publica	<a href="#">15</a>
16	1.3.7.1	Str. Mihai Viteazul	9,395.90	Prop.publica	<a href="#">16</a>
17	1.3.7.1	Str. Viisoara	6,336.75	Prop.publica	<a href="#">17</a>
18	1.3.7.1	Str. Agricultorilor	1,955.85	Prop.publica	<a href="#">18</a>
19	1.3.7.1	Str. Distilariei	2,175.15	Prop.publica	<a href="#">19</a>
20	1.3.7.1	Str. Unirii	6,624.90	Prop.publica	<a href="#">20</a>
21	1.3.7.1	Str. Independentei	1,983.90	Prop.publica	<a href="#">21</a>
22	1.3.7.1	Str. Pacii	8,723.55	Prop.publica	<a href="#">22</a>
23	1.3.7.1	Str. Soseaua Brailei	3,654.15	Prop.publica	<a href="#">23</a>
24	1.3.7.1	Str. Victoriei	8,211.85	Prop.publica	<a href="#">24</a>
25	1.3.7.1	Str. Scoala Veche	5,729.00	Prop.publica	<a href="#">25</a>
26	1.3.7.1	Str. Infratii	19,090.15	Prop.publica	<a href="#">26</a>
27	1.3.7.1	Str. Lacul Rezii	19,347.70	Prop.publica	<a href="#">27</a>
28	1.3.7.1	Str. Tineretului	4,144.60	Prop.publica	<a href="#">28</a>
29	1.3.7.1	Str. Stadionului	4,309.50	Prop.publica	<a href="#">29</a>
30	1.3.7.1	Str. Libertatii	2,553.40	Prop.publica	<a href="#">30</a>
31	1.3.7.1	Str. Primaverii	4,914.00	Prop.publica	<a href="#">31</a>
32	1.3.7.1	Str. Mioritei	4,028.15	Prop.publica	<a href="#">32</a>
33	1.3.7.1	Str. Marasesti	5,855.65	Prop.publica	<a href="#">33</a>
34	1.3.7.1	Str. Marasti	5,889.65	Prop.publica	<a href="#">34</a>
35	1.3.7.1	Str. Oituz	6,242.40	Prop.publica	<a href="#">35</a>
36	1.3.7.1	Str. Ecaterina Teodoroiu	6,028.20	Prop.publica	<a href="#">36</a>
37	1.3.7.1	Str. Caporal Musat	6,662.30	Prop.publica	<a href="#">37</a>
<b>TOTAL SUPRAFATA</b>			<b>233,365.60</b>		

## FASII PLANTATE

## FIȘA SPAȚIULUI VERDE NR. 1

Judetul: Braila  
Orasul Insuratei  
Cod Siruta: 43411

## 1. SCHIȚA AMPLASAMENTULUI TERENULUI SPAȚIU VERDE

2. ADRESA Str. Calmatuiului Strazi



## 3. DATE DESPRE TERENUL SPAȚIU VERDE

Proprietar/detinator teren spatiu verde	Tip proprietate	Mod administrare	Categoria de folosinta	Regl. urban	Suprafata masurata (mp) Teren		Total Sp. Verde MP	Observatii
					Exclusiv	Indiviziune		
Orasul Insuratei	Prop.publica	Adm. Pub.	CC	Strazi	2,227.00		<b>1,892.95</b>	

## 4. DATE PRIVIND CONSTRUCȚIILE EXISTENTE PE TERENUL SPAȚIU VERDE

Nume si prenume proprietar constructii	Tip proprietate	Mod administrare	Numar corp constr.	Cod grupa destinatie	Suprafata construita la sol (mp)	Observatii
Orasul Insuratei	Prop.publica	Adm. Pub.	0	CIE	334.05	Podete, intrari in curti
<b>Total suprafață ocupată din terenul spațiu verde</b>					<b>334.05</b>	

**5. ECHIPAREA EDILITARĂ A TERENULUI**

A - APA	C - CANAL	t - ENERGIE TERMICA	E - ENERGIE ELECTRICA	G - GAZ	T - TELEFON
X	X		X		X

**6. DATE PRIVIND VEGETAȚIA EXISTENTĂ PE TERENUL SPAȚIU VERDE**

NR. UNIC	DENUMIRE	CATEGORIE SP. VERDE	AMPLASAMENT	CAT. DE FOLOSINTA	REGIM JURIDIC
1	Covor vegetal	Cu acces public nelimitat	Str. Calmatuiului	CC	Public

**SPECII DE ARBORI****7. DOCUMENTE EMISE CU PRIVIRE LA TERENUL SPAȚIU VERDE ȘI CONSTRUCȚIILE EXISTENTE**



FASII PLANTATE

FIȘA SPAȚIULUI VERDE NR. 2

Judetul:Braila

1. SCHIȚA AMPLASAMENTULUI TERENULUI SPAȚIU VERDE

Orasul Insuratei

Cod Siruta: 43411

2. ADRESA

Str. Randunicii

Strazi



## 3. DATE DESPRE TERENUL SPAȚIU VERDE

Proprietar/detinator teren spatiu verde	Tip proprietate	Mod administrare	Categoria de folosinta	Regl. urban	Suprafata masurata (mp) Teren		Total Sp. Verde MP	Observatii
					Exclusiv	Indiviziune		
Orasul Insuratei	Prop.publica	Adm. Pub.	CC	Strazi	4,069.00		3,458.65	

## 4. DATE PRIVIND CONSTRUCȚIILE EXISTENTE PE TERENUL SPAȚIU VERDE

Nume si prenume proprietar constructii	Tip proprietate	Mod administrare	Numar corp constr.	Cod grupa destinatie	Suprafata construita la sol (mp)	Observatii
Orasul Insuratei	Prop.publica	Adm. Pub.	0	CIE	610.35	Podete, intrari in curti
Total suprafață ocupată din terenul spațiu verde					610.35	

**5. ECHIPAREA EDILITARĂ A TERENULUI**

A - APA	C - CANAL	t - ENERGIE TERMICA	E - ENERGIE ELECTRICA	G - GAZ	T - TELEFON
X	X		X		X

**6. DATE PRIVIND VEGETAȚIA EXISTENTĂ PE TERENUL SPAȚIU VERDE**

NR. UNIC	DENUMIRE	CATEGORIE SP. VERDE	AMPLASAMENT	CAT. DE FOLOSINTA	REGIM JURIDIC
2	Covor vegetal	Cu acces public nelimitat	Str. Randunicii	CC	Public

**SPECII DE ARBORI****7. DOCUMENTE EMISE CU PRIVIRE LA TERENUL SPAȚIU VERDE ȘI CONSTRUCȚIILE EXISTENTE**

## FASII PLANTATE

## FIȘA SPAȚIULUI VERDE NR. 3

Judetul: Braila  
Orasul Insuratei  
Cod Siruta: 43411

## 1. SCHIȚA AMPLASAMENTULUI TERENULUI SPAȚIU VERDE

2. ADRESA Str. Berzei Strazi



## 3. DATE DESPRE TERENUL SPAȚIU VERDE

Proprietar/detinator teren spatiu verde	Tip proprietate	Mod administrare	Categoria de folosinta	Regl. urban	Suprafata masurata (mp) Teren		Total Sp. Verde MP	Observatii
					Exclusiv	Indiviziune		
Orasul Insuratei	Prop.publica	Adm. Pub.	CC	Strazi	3,345.00		2,843.25	

## 4. DATE PRIVIND CONSTRUCȚIILE EXISTENTE PE TERENUL SPAȚIU VERDE

Nume si prenume proprietar constructii	Tip proprietate	Mod administrare	Numar corp constr.	Cod grupa destinatie	Suprafata construita la sol (mp)	Observatii
Orasul Insuratei	Prop.publica	Adm. Pub.	0	CIE	501.75	Podete, intrari in curti
Total suprafață ocupată din terenul spațiu verde					501.75	

**5. ECHIPAREA EDILITARĂ A TERENULUI**

A - APA	C - CANAL	t - ENERGIE TERMICA	E - ENERGIE ELECTRICA	G - GAZ	T - TELEFON
X	X		X		X

**6. DATE PRIVIND VEGETAȚIA EXISTENTĂ PE TERENUL SPAȚIU VERDE**

NR. UNIC	DENUMIRE	CATEGORIE SP. VERDE	AMPLASAMENT	CAT. DE FOLOSINTA	REGIM JURIDIC
3	Covor vegetal	Cu acces public nelimitat	Str. Berzei	CC	Public

**SPECII DE ARBORI****7. DOCUMENTE EMISE CU PRIVIRE LA TERENUL SPAȚIU VERDE ȘI CONSTRUCȚIILE EXISTENTE**

FASII PLANTATE

FIȘA SPAȚIULUI VERDE NR. 4

Judetul: Braila  
Orasul Insuratei  
Cod Siruta: 43411

1. SCHIȚA AMPLASAMENTULUI TERENULUI SPAȚIU VERDE

2. ADRESA Str. Dropiei Strazi



## 3. DATE DESPRE TERENUL SPAȚIU VERDE

Proprietar/detinator teren spatiu verde	Tip proprietate	Mod administrare	Categoria de folosinta	Regl. urban	Suprafata masurata (mp) Teren		Total Sp. Verde MP	Observatii
					Exclusiv	Indiviziune		
Orasul Insuratei	Prop. publica	Adm. Pub.	CC	Strazi	3,255.00		2,766.75	

## 4. DATE PRIVIND CONSTRUCȚIILE EXISTENTE PE TERENUL SPAȚIU VERDE

Nume si prenume proprietar constructii	Tip proprietate	Mod administrare	Numar corp constr.	Cod grupa destinatie	Suprafata construita la sol (mp)	Observatii
Orasul Insuratei	Prop. publica	Adm. Pub.	0	CIE	488.25	Podete, intrari in curti
Total suprafață ocupată din terenul spațiu verde					488.25	

**5. ECHIPAREA EDILITARĂ A TERENULUI**

A - APA	C - CANAL	t - ENERGIE TERMICA	E - ENERGIE ELECTRICA	G - GAZ	T - TELEFON
X	X		X		X

**6. DATE PRIVIND VEGETAȚIA EXISTENTĂ PE TERENUL SPAȚIU VERDE**

NR. UNIC	DENUMIRE	CATEGORIE SP. VERDE	AMPLASAMENT	CAT. DE FOLOSINTA	REGIM JURIDIC
4	Covor vegetal	Cu acces public nelimitat	Str. Dropiei	CC	Public

**SPECII DE ARBORI****7. DOCUMENTE EMISE CU PRIVIRE LA TERENUL SPAȚIU VERDE ȘI CONSTRUCȚIILE EXISTENTE**

## FASII PLANTATE

## FIȘA SPAȚIULUI VERDE NR. 5

Judetul: Braila  
Orasul Insuratei  
Cod Siruta: 43411

## 1. SCHIȚA AMPLASAMENTULUI TERENULUI SPAȚIU VERDE

2. ADRESA Str. Avram Iancu Strazi



## 3. DATE DESPRE TERENUL SPAȚIU VERDE

Proprietar/detinator teren spatiu verde	Tip proprietate	Mod administrare	Categoria de folosinta	Regl. urban	Suprafata masurata (mp) Teren		Total Sp. Verde MP	Observatii
					Exclusiv	Indiviziune		
Orasul Insuratei	Prop.publica	Adm. Pub.	CC	Strazi	1,937.00		1,646.45	

## 4. DATE PRIVIND CONSTRUCȚIILE EXISTENTE PE TERENUL SPAȚIU VERDE

Nume si prenume proprietar constructii	Tip proprietate	Mod administrare	Numar corp constr.	Cod grupa destinatie	Suprafata construita la sol (mp)	Observatii
Orasul Insuratei	Prop.publica	Adm. Pub.	0	CIE	290.55	Podete, intrari in curti
Total suprafață ocupată din terenul spațiu verde					290.55	

**5. ECHIPAREA EDILITARĂ A TERENULUI**

A - APA	C - CANAL	t - ENERGIE TERMICA	E - ENERGIE ELECTRICA	G - GAZ	T - TELEFON
X	X		X		X

**6. DATE PRIVIND VEGETAȚIA EXISTENTĂ PE TERENUL SPAȚIU VERDE**

NR. UNIC	DENUMIRE	CATEGORIE SP. VERDE	AMPLASAMENT	CAT. DE FOLOSINTA	REGIM JURIDIC
5	Covor vegetal	Cu acces public nelimitat	Str. Avram Iancu	CC	Public

**SPECII DE ARBORI****7. DOCUMENTE EMISE CU PRIVIRE LA TERENUL SPAȚIU VERDE ȘI CONSTRUCȚIILE EXISTENTE**



## FASII PLANTATE

## FIȘA SPAȚIULUI VERDE NR. 6

Judetul: Braila  
Orasul Insuratei  
Cod Siruta: 43411

## 1. SCHIȚA AMPLASAMENTULUI TERENULUI SPAȚIU VERDE

2. ADRESA Str. Vlad Tepes Strazi



## 3. DATE DESPRE TERENUL SPAȚIU VERDE

Proprietar/detinator teren spatiu verde	Tip proprietate	Mod administrare	Categoria de folosinta	Regl. urban	Suprafata masurata (mp) Teren		Total Sp. Verde MP	Observatii
					Exclusiv	Indiviziune		
Orasul Insuratei	Prop. publica	Adm. Pub.	CC	Strazi	1,841.00		1,564.85	

## 4. DATE PRIVIND CONSTRUCȚIILE EXISTENTE PE TERENUL SPAȚIU VERDE

Nume si prenume proprietar constructii	Tip proprietate	Mod administrare	Numar corp constr.	Cod grupa destinatie	Suprafata construita la sol (mp)	Observatii
Orasul Insuratei	Prop. publica	Adm. Pub.	0	CIE	276.15	Podete, intrari in curti
Total suprafață ocupată din terenul spațiu verde					276.15	

**5. ECHIPAREA EDILITARĂ A TERENULUI**

A - APA	C - CANAL	t - ENERGIE TERMICA	E - ENERGIE ELECTRICA	G - GAZ	T - TELEFON
X	X		X		X

**6. DATE PRIVIND VEGETAȚIA EXISTENTĂ PE TERENUL SPAȚIU VERDE**

NR. UNIC	DENUMIRE	CATEGORIE SP. VERDE	AMPLASAMENT	CAT. DE FOLOSINTA	REGIM JURIDIC
6	Covor vegetal	Cu acces public nelimitat	Str. Vlad Tepes	CC	Public

**SPECII DE ARBORI****7. DOCUMENTE EMISE CU PRIVIRE LA TERENUL SPAȚIU VERDE ȘI CONSTRUCȚIILE EXISTENTE**

## FASII PLANTATE

## FIȘA SPAȚIULUI VERDE NR. 7

Judetul: Braila  
Orasul Insuratei  
Cod Siruta: 43411

## 1. SCHIȚA AMPLASAMENTULUI TERENULUI SPAȚIU VERDE

2. ADRESA Str. Ana Ipatescu Strazi



## 3. DATE DESPRE TERENUL SPAȚIU VERDE

Proprietar/detinator teren spatiu verde	Tip proprietate	Mod administrare	Categoria de folosinta	Regl. urban	Suprafata masurata (mp) Teren		Total Sp. Verde MP	Observatii
					Exclusiv	Indiviziune		
Orasul Insuratei	Prop.publica	Adm. Pub.	CC	Strazi	3,546.00		<b>3,014.10</b>	

## 4. DATE PRIVIND CONSTRUCȚIILE EXISTENTE PE TERENUL SPAȚIU VERDE

Nume si prenume proprietar constructii	Tip proprietate	Mod administrare	Numar corp constr.	Cod grupa destinatie	Suprafata construita la sol (mp)	Observatii
Orasul Insuratei	Prop.publica	Adm. Pub.	0	CIE	531.90	Podete, intrari in curti
<b>Total suprafață ocupată din terenul spațiu verde</b>					<b>531.90</b>	

**5. ECHIPAREA EDILITARĂ A TERENULUI**

A - APA	C - CANAL	t - ENERGIE TERMICA	E - ENERGIE ELECTRICA	G - GAZ	T - TELEFON
X	X		X		X

**6. DATE PRIVIND VEGETAȚIA EXISTENTĂ PE TERENUL SPAȚIU VERDE**

NR. UNIC	DENUMIRE	CATEGORIE SP. VERDE	AMPLASAMENT	CAT. DE FOLOSINTA	REGIM JURIDIC
7	Covor vegetal	Cu acces public nelimitat	Str. Ana Ipatescu	CC	Public

**SPECII DE ARBORI****7. DOCUMENTE EMISE CU PRIVIRE LA TERENUL SPAȚIU VERDE ȘI CONSTRUCȚIILE EXISTENTE**

**FASII  
PLANTATE**


**FIȘA SPAȚIULUI VERDE  
NR.**

**8**

**Judetul:Braila  
Orasul Insuratei  
Cod Siruta: 43411**

**1. SCHIȚA AMPLASAMENTULUI TERENULUI SPAȚIU VERDE**

**2. ADRESA Str. N. Balcescu Strazi**



93

**3. DATE DESPRE TERENUL SPAȚIU VERDE**

Proprietar/detinator teren spatiu verde	Tip proprietate	Mod administrare	Categoria de folosinta	Regl. urban	Suprafata masurata (mp) Teren		Total Sp. Verde MP	Observatii
					Exclusiv	Indiviziune		
Orasul Insuratei	Prop.publica	Adm. Pub.	CC	Strazi	22,445.00		19,078.25	

**4. DATE PRIVIND CONSTRUCȚIILE EXISTENTE PE TERENUL SPAȚIU VERDE**

Nume si prenume proprietar constructii	Tip proprietate	Mod administrare	Numar corp constr.	Cod grupa destinatie	Suprafata construita la sol (mp)	Observatii
Orasul Insuratei	Prop.publica	Adm. Pub.	0	CIE	3,366.75	Podete, intrari in curti
<b>Total suprafață ocupată din terenul spațiu verde</b>					<b>3,366.75</b>	

**5. ECHIPAREA EDILITARĂ A TERENULUI**

A - APA	C - CANAL	t - ENERGIE TERMICA	E - ENERGIE ELECTRIC A	G - GAZ	T - TELEFON
X	X		X		X

**6. DATE PRIVIND VEGETAȚIA EXISTENTĂ PE TERENUL SPAȚIU**

**VERDE**

NR. UNIC	DENUMIRE	CATEGORIE SP. VERDE	AMPLASAMENT	CAT. DE FOLOSINT A	REGIM JURIDIC
8	Covor vegetal	Cu acces public nelimitat	Str. N. Balcescu	CC	Public

**SPECII DE ARBORI**

	1	2	3	4	5	6	7	8	9
AMPLASAMENT	NR. UNIC	SPECIE DE ARBORI	BUC.	DIAM CM	INAL. M	VITALIT	VARST A	GR. INTR	RISC POSIBIL
STR. NICOLAE BALCESCU	1	TEI	1.00	30	10	5	25	5	0
E->V	2	TEI	1.00	25	8	5	23	5	0
DREAPTA	3	TEI	1.00	20	7	5	18	5	0
	4	NUC	1.00	25	8	5	23	5	0
	5	SALCAM	1.00	10	3	5	8	5	0
	6	TEI	1.00	20	7	5	18	5	0
	7	THUJA	1.00	20	7	5	18	5	0
	8	TEI	1.00	20	7	5	18	5	0
	9	TEI	1.00	30	10	5	25	5	0
	10	SALCAM	1.00	15	5	5	13	5	0
	11	TEI	1.00	30	10	5	25	5	0
	12	TEI	1.00	30	10	5	25	5	0
	13	TEI	1.00	20	7	5	18	5	0

	1	2	3	4	5	6	7	8	9
AMPLASAMENT	NR. UNIC	SPECIE DE ARBORI	BUC.	DIAM CM	INAL. M	VITALIT	VARST A	GR. INTR	RISC POSIBI L
STR. NICOLAE BALCESCU	1	TEI	1.00	25	8	5	23	5	0
E->V	2	TEI	1.00	20	7	5	18	5	0
STANGA	3	SALCIE	1.00	10	3	5	8	5	0
	4	SALCIE	1.00	10	3	5	8	5	0
	5	SALCIE	1.00	10	3	5	8	5	0
	6	SALCIE	1.00	10	3	5	8	5	0
	7	SALCIE	1.00	10	3	5	8	5	0

## 7. DOCUMENTE EMISE CU PRIVIRE LA TERENUL SPAȚIU VERDE ȘI CONSTRUCȚIILE EXISTENTE



FASII PLANTATE

FIȘA SPAȚIULUI VERDE NR. 9

Judetul: Braila  
Orasul Insuratei  
Cod Siruta: 43411

1. SCHIȚA AMPLASAMENTULUI TERENULUI SPAȚIU VERDE

2. ADRESA Str. Alecu Russo Strazi



## 3. DATE DESPRE TERENUL SPAȚIU VERDE

Proprietar/detinator teren spatiu verde	Tip proprietate	Mod administrare	Categoria de folosinta	Regl. urban	Suprafata masurata (mp) Teren		Total Sp. Verde MP	Observatii
					Exclusiv	Indiviziune		
Orasul Insuratei	Prop. publica	Adm. Pub.	CC	Strazi	7,621.00		<b>6,477.85</b>	

## 4. DATE PRIVIND CONSTRUCȚIILE EXISTENTE PE TERENUL SPAȚIU VERDE

Nume si prenume proprietar constructii	Tip proprietate	Mod administrare	Numar corp constr.	Cod grupa destinatie	Suprafata construita la sol (mp)	Observatii
Orasul Insuratei	Prop. publica	Adm. Pub.	0	CIE	1,143.15	Podete, intrari in curti
<b>Total suprafață ocupată din terenul spațiu verde</b>					<b>1,143.15</b>	

**5. ECHIPAREA EDILITARĂ A TERENULUI**

A - APA	C - CANAL	t - ENERGIE TERMICA	E - ENERGIE ELECTRICA	G - GAZ	T - TELEFON
X	X		X		X

**6. DATE PRIVIND VEGETAȚIA EXISTENTĂ PE TERENUL SPAȚIU VERDE**

NR. UNIC	DENUMIRE	CATEGORIE SP. VERDE	AMPLASAMENT	CAT. DE FOLOSINTA	REGIM JURIDIC
9	Covor vegetal	Cu acces public nelimitat	Str. Alecu Russo	CC	Public

**SPECII DE ARBORI****7. DOCUMENTE EMISE CU PRIVIRE LA TERENUL SPAȚIU VERDE ȘI CONSTRUCȚIILE EXISTENTE**

## FASII PLANTATE

## FIȘA SPAȚIULUI VERDE NR. 10

Judetul: Braila  
Orasul Insuratei  
Cod Siruta: 43411

## 1. SCHIȚA AMPLASAMENTULUI TERENULUI SPAȚIU VERDE

2. ADRESA Str. Dimitrie Bolintinenu Strazi



## 3. DATE DESPRE TERENUL SPAȚIU VERDE

Proprietar/detinator teren spatiu verde	Tip proprietate	Mod administrare	Categoria de folosinta	Regl. urban	Suprafata masurata (mp) Teren		Total Sp. Verde MP	Observatii
					Exclusiv	Indiviziune		
Orasul Insuratei	Prop. publica	Adm. Pub.	CC	Strazi	6,733.00		<b>5,723.05</b>	

## 4. DATE PRIVIND CONSTRUCȚIILE EXISTENTE PE TERENUL SPAȚIU VERDE

Nume si prenume proprietar constructii	Tip proprietate	Mod administrare	Numar corp constr.	Cod grupa destinatie	Suprafata construita la sol (mp)	Observatii
Orasul Insuratei	Prop. publica	Adm. Pub.	0	CIE	1,009.95	Podete, intrari in curti
<b>Total suprafață ocupată din terenul spațiu verde</b>					<b>1,009.95</b>	

**5. ECHIPAREA EDILITARĂ A TERENULUI**

A - APA	C - CANAL	t - ENERGIE TERMICA	E - ENERGIE ELECTRICA	G - GAZ	T - TELEFON
X	X		X		X

**6. DATE PRIVIND VEGETAȚIA EXISTENTĂ PE TERENUL SPAȚIU VERDE**

NR. UNIC	DENUMIRE	CATEGORIE SP. VERDE	AMPLASAMENT	CAT. DE FOLOSINTA	REGIM JURIDIC
10	Covor vegetal	Cu acces public nelimitat	Str. Dimitrie Bolintinenu	CC	Public

**SPECII DE ARBORI****7. DOCUMENTE EMISE CU PRIVIRE LA TERENUL SPAȚIU VERDE ȘI CONSTRUCȚIILE EXISTENTE**

## FASII PLANTATE

## FIȘA SPAȚIULUI VERDE NR. 11

Judetul: Braila  
Orasul Insuratei  
Cod Siruta: 43411

## 1. SCHIȚA AMPLASAMENTULUI TERENULUI SPAȚIU VERDE

2. ADRESA Str. Alexandru Ioan Cuza Strazi



## 3. DATE DESPRE TERENUL SPAȚIU VERDE

Proprietar/detinator teren spatiu verde	Tip proprietate	Mod administrare	Categoria de folosinta	Regl. urban	Suprafata masurata (mp) Teren		Total Sp. Verde MP	Observatii
					Exclusiv	Indiviziune		
Orasul Insuratei	Prop. publica	Adm. Pub.	CC	Strazi	12,043.00		<b>10,236.55</b>	

## 4. DATE PRIVIND CONSTRUCȚIILE EXISTENTE PE TERENUL SPAȚIU VERDE

Nume si prenume proprietar constructii	Tip proprietate	Mod administrare	Numar corp constr.	Cod grupa destinatie	Suprafata construita la sol (mp)	Observatii
Orasul Insuratei	Prop.publica	Adm. Pub.	0	CIE	1,806.45	Podete, intrari in curti
<b>Total suprafață ocupată din terenul spațiu verde</b>					<b>1,806.45</b>	

## 5. ECHIPAREA EDILITARĂ A TERENULUI

A - APA	C - CANAL	t - ENERGIE TERMICA	E - ENERGIE ELECTRICA	G - GAZ	T - TELEFON
X	X		X		X

## 6. DATE PRIVIND VEGETAȚIA EXISTENTĂ PE TERENUL SPAȚIU VERDE

NR. UNIC	DENUMIRE	CATEGORIE SP. VERDE	AMPLASAMENT	CAT. DE FOLOSINTA	REGIM JURIDIC
11	Covor vegetal	Cu acces public nelimitat	Str. Alexandru Ioan Cuza	CC	Public

## SPECII DE ARBORI

## 7. DOCUMENTE EMISE CU PRIVIRE LA TERENUL SPAȚIU VERDE ȘI CONSTRUCTIILE EXISTENTE

## FASII PLANTATE

## FIȘA SPAȚIULUI VERDE NR. 12

Judetul: Braila

Orasul Insuratei

Cod Siruta: 43411

## 1. SCHIȚA AMPLASAMENTULUI TERENULUI SPAȚIU VERDE

2. ADRESA

Str. Mihail Kogalniceanu

Strazi



## 3. DATE DESPRE TERENUL SPAȚIU VERDE

Proprietar/detinator teren spatiu verde	Tip proprietate	Mod administrare	Categoria de folosinta	Regl. urban	Suprafata masurata (mp) Teren		Total Sp. Verde MP	Observatii
					Exclusiv	Indiviziune		
Orasul Insuratei	Prop.publica	Adm. Pub.	CC	Strazi	6,504.00		<b>5,528.40</b>	

## 4. DATE PRIVIND CONSTRUCȚIILE EXISTENTE PE TERENUL SPAȚIU VERDE

Nume si prenume proprietar constructii	Tip proprietate	Mod administrare	Numar corp constr.	Cod grupa destinatie	Suprafata construita la sol (mp)	Observatii
Orasul Insuratei	Prop.publica	Adm. Pub.	0	CIE	975.60	Podete, intrari in curti
<b>Total suprafață ocupată din terenul spațiu verde</b>					<b>975.60</b>	

**5. ECHIPAREA EDILITARĂ A TERENULUI**

A - APA	C - CANAL	t - ENERGIE TERMICA	E - ENERGIE ELECTRICA	G - GAZ	T - TELEFON
X	X		X		X

**6. DATE PRIVIND VEGETAȚIA EXISTENTĂ PE TERENUL SPAȚIU VERDE**

NR. UNIC	DENUMIRE	CATEGORIE SP. VERDE	AMPLASAMENT	CAT. DE FOLOSINTA	REGIM JURIDIC
12	Covor vegetal	Cu acces public nelimitat	Str. Mihail Kogalniceanu	CC	Public

**SPECII DE ARBORI****7. DOCUMENTE EMISE CU PRIVIRE LA TERENUL SPAȚIU VERDE ȘI CONSTRUCȚIILE EXISTENTE**



FASII PLANTATE

FIȘA SPAȚIULUI VERDE NR. 13

Judetul:Braila

1. SCHIȚA AMPLASAMENTULUI TERENULUI SPAȚIU VERDE

Orasul Insuratei

Cod Siruta: 43411

2. ADRESA

Str. Vasile Alexandrii

Strazi



### 3. DATE DESPRE TERENUL SPAȚIU VERDE

Proprietar/detinator teren spatiu verde	Tip proprietate	Mod administrare	Categoria de folosinta	Regl. urban	Suprafata masurata (mp) Teren		Total Sp. Verde MP	Observatii
					Exclusiv	Indiviziune		
Orasul Insuratei	Prop.publica	Adm. Pub.	CC	Strazi	10,037.00		8,531.45	

### 4. DATE PRIVIND CONSTRUCȚIILE EXISTENTE PE TERENUL SPAȚIU VERDE

Nume si prenume proprietar constructii	Tip proprietate	Mod administrare	Numar corp constr.	Cod grupa destinatie	Suprafata construita la sol (mp)	Observatii
Orasul Insuratei	Prop.publica	Adm. Pub.	0	CIE	1,505.55	Podete, intrari in curti
Total suprafață ocupată din terenul spațiu verde					1,505.55	

### 5. ECHIPAREA EDILITARĂ A TERENULUI

<b>A - APA</b>	<b>C - CANAL</b>	<b>t - ENERGIE TERMICA</b>	<b>E - ENERGIE ELECTRICA</b>	<b>G - GAZ</b>	<b>T - TELEFON</b>
X	X		X		X

## 6. DATE PRIVIND VEGETAȚIA EXISTENTĂ PE TERENUL SPAȚIU VERDE

NR. UNIC	DENUMIRE	CATEGORIE SP. VERDE	AMPLASAMENT	CAT. DE FOLOSINTA	REGIM JURIDIC
13	Covor vegetal	Cu acces public nelimitat	Str. Vasile Alexandrii	CC	Public

## SPECII DE ARBORI

## 7. DOCUMENTE EMISE CU PRIVIRE LA TERENUL SPAȚIU VERDE ȘI CONSTRUCȚIILE EXISTENTE

**FASII  
PLANTATE**

**FIȘA SPAȚIULUI VERDE  
NR.**

**14**

**Judetul:Braila  
Orasul Insuratei  
Cod Siruta: 43411**

**1. SCHIȚA AMPLASAMENTULUI TERENULUI SPAȚIU VERDE**

**2. ADRESA Str. N. Grigorescu Strazi**



**3. DATE DESPRE TERENUL SPAȚIU VERDE**

Proprietar/detinator teren spatiu verde	Tip proprietate	Mod administrare	Categoria de folosinta	Regl. urban	Suprafata masurata (mp) Teren		Total Sp. Verde MP	Observatii
					Exclusiv	Indiviziune		
Orasul Insuratei	Prop.publica	Adm. Pub.	CC	Strazi	15,107.00		<b>12,840.95</b>	

**4. DATE PRIVIND CONSTRUCȚIILE EXISTENTE PE TERENUL SPAȚIU VERDE**

Nume si prenume proprietar constructii	Tip proprietate	Mod administrare	Numar corp constr.	Cod grupa destinatie	Suprafata construita la sol (mp)	Observatii
Orasul Insuratei	Prop.publica	Adm. Pub.	0	CIE	2,266.05	Podete, intrari in curti
<b>Total suprafață ocupată din terenul spațiu verde</b>					<b>2,266.05</b>	

**5. ECHIPAREA EDILITARĂ A TERENULUI**

A - APA	C - CANAL	t - ENERGIE TERMICA	E - ENERGIE ELECTRIC A	G - GAZ	T - TELEFON
X	X		X		X

**6. DATE PRIVIND VEGETAȚIA EXISTENTĂ PE TERENUL SPAȚIU VERDE**

NR. UNIC	DENUMIRE	CATEGORIE SP. VERDE	AMPLASAMENT	CAT. DE FOLOSINT A	REGIM JURIDIC
14	Covor vegetal	Cu acces public nelimitat	Str. N. Grigorescu	CC	Public

**SPECII DE ARBORI**

	1	2	3	4	5	6	7	8	9
AMPLASAMENT	NR. UNIC	SPECIE DE ARBORI	BUC.	DIAM CM	INAL. M	VITALIT	VARSTA	GR. INTR	RISC POSIBIL
STR. NICOLAE GRIGORESCU	1	SALCIE	1.00	20	4	5	18	5	0
V->E	2	SALCIE	1.00	25	5	5	18	5	0
DREAPTA	3	SALCIE	1.00	20	4	5	18	5	0
	4	SALCIE	1.00	15	4	5	14	5	0
	5	SALCAM	1.00	15	5	5	13	5	0

**7. DOCUMENTE EMISE CU PRIVIRE LA TERENUL SPAȚIU VERDE ȘI CONSTRUCTIILE EXISTENTE**

## FASII PLANTATE

## FIȘA SPAȚIULUI VERDE NR. 15

Judetul: Braila  
Orasul Insuratei  
Cod Siruta: 43411

## 1. SCHIȚA AMPLASAMENTULUI TERENULUI SPAȚIU VERDE

2. ADRESA Str. Matei Basarab Strazi



## 3. DATE DESPRE TERENUL SPAȚIU VERDE

Proprietar/detinator teren spatiu verde	Tip proprietate	Mod administrare	Categoria de folosinta	Regl. urban	Suprafata masurata (mp) Teren		Total Sp. Verde MP	Observatii
					Exclusiv	Indiviziune		
Orasul Insuratei	Prop. publica	Adm. Pub.	CC	Strazi	10,041.00		8,534.85	

## 4. DATE PRIVIND CONSTRUCȚIILE EXISTENTE PE TERENUL SPAȚIU VERDE

Nume si prenume proprietar constructii	Tip proprietate	Mod administrare	Numar corp constr.	Cod grupa destinatie	Suprafata construita la sol (mp)	Observatii
Orasul Insuratei	Prop. publica	Adm. Pub.	0	CIE	1,506.15	Podete, intrari in curti
Total suprafață ocupată din terenul spațiu verde					1,506.15	

**5. ECHIPAREA EDILITARĂ A TERENULUI**

A - APA	C - CANAL	t - ENERGIE TERMICA	E - ENERGIE ELECTRICA	G - GAZ	T - TELEFON
X	X		X		X

**6. DATE PRIVIND VEGETAȚIA EXISTENTĂ PE TERENUL SPAȚIU VERDE**

NR. UNIC	DENUMIRE	CATEGORIE SP. VERDE	AMPLASAMENT	CAT. DE FOLOSINTA	REGIM JURIDIC
15	Covor vegetal	Cu acces public nelimitat	Str.Matei Basarab	CC	Public

**SPECII DE ARBORI****7. DOCUMENTE EMISE CU PRIVIRE LA TERENUL SPAȚIU VERDE ȘI CONSTRUCȚIILE EXISTENTE**

## FASII PLANTATE

## FIȘA SPAȚIULUI VERDE NR. 16

Judetul: Braila  
Orasul Insuratei  
Cod Siruta: 43411

## 1. SCHIȚA AMPLASAMENTULUI TERENULUI SPAȚIU VERDE

2. ADRESA Str. Mihai Viteazul Strazi



## 3. DATE DESPRE TERENUL SPAȚIU VERDE

Proprietar/detinator teren spatiu verde	Tip proprietate	Mod administrare	Categoria de folosinta	Regl. urban	Suprafata masurata (mp) Teren		Total Sp. Verde MP	Observatii
					Exclusiv	Indiviziune		
Orasul Insuratei	Prop. publica	Adm. Pub.	CC	Strazi	11,054.00		9,395.90	

## 4. DATE PRIVIND CONSTRUCȚIILE EXISTENTE PE TERENUL SPAȚIU VERDE

Nume si prenume proprietar constructii	Tip proprietate	Mod administrare	Numar corp constr.	Cod grupa destinatie	Suprafata construita la sol (mp)	Observatii
Orasul Insuratei	Prop. publica	Adm. Pub.	0	CIE	1,658.10	Podete, intrari in curti

Total suprafață ocupată din terenul spațiu verde	1,658.10	
--	----------	--

## 5. ECHIPAREA EDILITARĂ A TERENULUI

A - APA	C - CANAL	t - ENERGIE TERMICA	E - ENERGIE ELECTRICA	G - GAZ	T - TELEFON
X	X		X		X

## 6. DATE PRIVIND VEGETAȚIA EXISTENTĂ PE TERENUL SPAȚIU VERDE

NR. UNIC	DENUMIRE	CATEGORIE SP. VERDE	AMPLASAMENT	CAT. DE FOLOSINTA	REGIM JURIDIC
16	Covor vegetal	Cu acces public nelimitat	Str. Mihai Viteazul	CC	Public

## SPECII DE ARBORI

### 7. DOCUMENTE EMISE CU PRIVIRE LA TERENUL SPAȚIU VERDE ȘI CONSTRUCȚIILE EXISTENTE



## FASII PLANTATE

## FIȘA SPAȚIULUI VERDE NR. 17

Judetul: Braila  
Orasul Insuratei  
Cod Siruta: 43411

## 1. SCHIȚA AMPLASAMENTULUI TERENULUI SPAȚIU VERDE

## 2. ADRESA

Str. Viisoara

Strazi



## 3. DATE DESPRE TERENUL SPAȚIU VERDE

Proprietar/detinator teren spatiu verde	Tip proprietate	Mod administrare	Categoria de folosinta	Regl. urban	Suprafata masurata (mp) Teren		Total Sp. Verde MP	Observatii
					Exclusiv	Indiviziune		
Orasul Insuratei	Prop. publica	Adm. Pub.	CC	Strazi	7,455.00		<b>6,336.75</b>	

## 4. DATE PRIVIND CONSTRUCȚIILE EXISTENTE PE TERENUL SPAȚIU VERDE

Nume si prenume proprietar constructii	Tip proprietate	Mod administrare	Numar corp constr.	Cod grupa destinatie	Suprafata construita la sol (mp)	Observatii

Orasul Insuratei	Prop.publica	Adm. Pub.	0	CIE	1,118.25	Podete, intrari in curti
<b>Total suprafață ocupată din terenul spațiu verde</b>					<b>1,118.25</b>	

### 5. ECHIPAREA EDILITARĂ A TERENULUI

<b>A - APA</b>	<b>C - CANAL</b>	<b>t - ENERGIE TERMICA</b>	<b>E - ENERGIE ELECTRICA</b>	<b>G - GAZ</b>	<b>T - TELEFON</b>
X	X		X		X

### 6. DATE PRIVIND VEGETAȚIA EXISTENTĂ PE TERENUL SPAȚIU VERDE

<b>NR. UNIC</b>	<b>DENUMIRE</b>	<b>CATEGORIE SP. VERDE</b>	<b>AMPLASAMENT</b>	<b>CAT. DE FOLOSINTA</b>	<b>REGIM JURIDIC</b>
17	Covor vegetal	Cu acces public nelimitat	Str. Viisoara	CC	Public

### SPECII DE ARBORI

### 7. DOCUMENTE EMISE CU PRIVIRE LA TERENUL SPAȚIU VERDE ȘI CONSTRUCȚIILE EXISTENTE

## FASII PLANTATE

## FIȘA SPAȚIULUI VERDE NR. 18

Judetul: Braila  
Orasul Insuratei  
Cod Siruta: 43411

## 1. SCHIȚA AMPLASAMENTULUI TERENULUI SPAȚIU VERDE

2. ADRESA Str. Agricultorilor Strazi



## 3. DATE DESPRE TERENUL SPAȚIU VERDE

Proprietar/detinator teren spatiu verde	Tip proprietate	Mod administrare	Categoria de folosinta	Regl. urban	Suprafata masurata (mp) Teren		Total Sp. Verde MP	Observatii
					Exclusiv	Indiviziune		
Orasul Insuratei	Prop. publica	Adm. Pub.	CC	Strazi	2,301.00		1,955.85	

## 4. DATE PRIVIND CONSTRUCȚIILE EXISTENTE PE TERENUL SPAȚIU VERDE

Nume si prenume proprietar constructii	Tip proprietate	Mod administrare	Numar corp constr.	Cod grupa destinatie	Suprafata construita la sol (mp)	Observatii

Orasul Insuratei	Prop.publica	Adm. Pub.	0	CIE	345.15	Podete, intrari in curti
<b>Total suprafață ocupată din terenul spațiu verde</b>					<b>345.15</b>	

### 5. ECHIPAREA EDILITARĂ A TERENULUI

<b>A - APA</b>	<b>C - CANAL</b>	<b>t - ENERGIE TERMICA</b>	<b>E - ENERGIE ELECTRICA</b>	<b>G - GAZ</b>	<b>T - TELEFON</b>
X	X		X		X

### 6. DATE PRIVIND VEGETAȚIA EXISTENTĂ PE TERENUL SPAȚIU VERDE

<b>NR. UNIC</b>	<b>DENUMIRE</b>	<b>CATEGORIE SP. VERDE</b>	<b>AMPLASAMENT</b>	<b>CAT. DE FOLOSINTA</b>	<b>REGIM JURIDIC</b>
18	Covor vegetal	Cu acces public nelimitat	Str. Agricultorilor	CC	Public

### SPECII DE ARBORI

### 7. DOCUMENTE EMISE CU PRIVIRE LA TERENUL SPAȚIU VERDE ȘI CONSTRUCȚIILE EXISTENTE

**FASII  
PLANTATE**

**FIȘA SPAȚIULUI VERDE NR. 19**

**Judetul:Braila  
Orasul Insuratei  
Cod Siruta: 43411**

**1. SCHIȚA AMPLASAMENTULUI TERENULUI SPAȚIU VERDE**

**2. ADRESA Str. Distilariei Strazi**



### 3. DATE DESPRE TERENUL SPAȚIU VERDE

Proprietar/detinator teren spatiu verde	Tip proprietate	Mod administrare	Categoria de folosinta	Regl. urban	Suprafata masurata (mp) Teren		Total Sp. Verde MP	Observatii
					Exclusiv	Indiviziune		
Orasul Insuratei	Prop.publica	Adm. Pub.	CC	Strazi	2,559.00		<b>2,175.15</b>	

### 4. DATE PRIVIND CONSTRUCȚIILE EXISTENTE PE TERENUL SPAȚIU VERDE

Nume si prenume proprietar constructii	Tip proprietate	Mod administrare	Numar corp constr.	Cod grupa destinatie	Suprafata construita la sol (mp)	Observatii
Orasul Insuratei	Prop.publica	Adm. Pub.	0	CIE	383.85	Podete, intrari in curti

Total suprafață ocupată din terenul spațiu verde	383.85	
--	--------	--

## 5. ECHIPAREA EDILITARĂ A TERENULUI

A - APA	C - CANAL	t - ENERGIE TERMICA	E - ENERGIE ELECTRICA	G - GAZ	T - TELEFON
X	X		X		X

## 6. DATE PRIVIND VEGETAȚIA EXISTENTĂ PE TERENUL SPAȚIU VERDE

NR. UNIC	DENUMIRE	CATEGORIE SP. VERDE	AMPLASAMENT	CAT. DE FOLOSINTA	REGIM JURIDIC
19	Covor vegetal	Cu acces public nelimitat	Str. Distilariei	CC	Public

## SPECII DE ARBORI

## 7. DOCUMENTE EMISE CU PRIVIRE LA TERENUL SPAȚIU VERDE ȘI CONSTRUCȚIILE EXISTENTE

FASII PLANTATE

FIȘA SPAȚIULUI VERDE NR. 20

Judetul: Braila

1. SCHIȚA AMPLASAMENTULUI TERENULUI SPAȚIU VERDE

Orasul Insuratei

Cod Siruta: 43411

2. ADRESA

Str. Unirii

Strazi



## 3. DATE DESPRE TERENUL SPAȚIU VERDE

Proprietar/detinator teren spatiu verde	Tip proprietate	Mod administrare	Categoria de folosinta	Regl. urban	Suprafata masurata (mp) Teren		Total Sp. Verde MP	Observatii
					Exclusiv	Indiviziune		
Orasul Insuratei	Prop. publica	Adm. Pub.	CC	Strazi	7,794.00		<b>6,624.90</b>	

## 4. DATE PRIVIND CONSTRUCȚIILE EXISTENTE PE TERENUL SPAȚIU VERDE

Nume si prenume proprietar constructii	Tip proprietate	Mod administrare	Numar corp constr.	Cod grupa destinatie	Suprafata construita la sol (mp)	Observatii

Orasul Insuratei	Prop.publica	Adm. Pub.	0	CIE	1,169.10	Podete, intrari in curti
<b>Total suprafață ocupată din terenul spațiu verde</b>					<b>1,169.10</b>	

## 5. ECHIPAREA EDILITARĂ A TERENULUI

A - APA	C - CANAL	t - ENERGIE TERMICA	E - ENERGIE ELECTRICA	G - GAZ	T - TELEFON
X	X		X		X

## 6. DATE PRIVIND VEGETAȚIA EXISTENTĂ PE TERENUL SPAȚIU VERDE

NR. UNIC	DENUMIRE	CATEGORIE SP. VERDE	AMPLASAMENT	CAT. DE FOLOSINTA	REGIM JURIDIC
20	Covor vegetal	Cu acces public nelimitat	Str. Unirii	CC	Public

## SPECII DE ARBORI

## 7. DOCUMENTE EMISE CU PRIVIRE LA TERENUL SPAȚIU VERDE ȘI CONSTRUCȚIILE EXISTENTE



## FASII PLANTATE

## FIȘA SPAȚIULUI VERDE NR. 21

Judetul: Braila  
Orasul Insuratei  
Cod Siruta: 43411

## 1. SCHIȚA AMPLASAMENTULUI TERENULUI SPAȚIU VERDE

2. ADRESA Str. Independentei Strazi



## 3. DATE DESPRE TERENUL SPAȚIU VERDE

Proprietar/detinator teren spatiu verde	Tip proprietate	Mod administrare	Categoria de folosinta	Regl. urban	Suprafata masurata (mp) Teren		Total Sp. Verde MP	Observatii
					Exclusiv	Indiviziune		
Orasul Insuratei	Prop.publica	Adm. Pub.	CC	Strazi	2,334.00		1,983.90	

## 4. DATE PRIVIND CONSTRUCȚIILE EXISTENTE PE TERENUL SPAȚIU VERDE

Nume si prenume proprietar constructii	Tip proprietate	Mod administrare	Numar corp constr.	Cod grupa destinatie	Suprafata construita la sol (mp)	Observatii
Orasul Insuratei	Prop.publica	Adm. Pub.	0	CIE	350.10	Podete, intrari in curti
Total suprafață ocupată din terenul spațiu verde					350.10	

## 5. ECHIPAREA EDILITARĂ A TERENULUI

Registrului Local al Spatiilor Verzi, orasul Insuratei

<b>A - APA</b>	<b>C - CANAL</b>	<b>t - ENERGIE TERMICA</b>	<b>E - ENERGIE ELECTRICA</b>	<b>G - GAZ</b>	<b>T - TELEFON</b>
X	X		X		X

## 6. DATE PRIVIND VEGETAȚIA EXISTENTĂ PE TERENUL SPAȚIU VERDE

NR. UNIC	DENUMIRE	CATEGORIE SP. VERDE	AMPLASAMENT	CAT. DE FOLOSINTA	REGIM JURIDIC
21	Covor vegetal	Cu acces public nelimitat	Str. Independentei	CC	Public

## SPECII DE ARBORI

	1	2	3	4	5	6	7	8	9
AMPLASAMENT	NR. UNIC	SPECIE DE ARBORI	BUC.	DIAM CM	INAL. M	VITALIT	VARSTA	GR. INTR	RISC POSIBIL
STR. INDEPENDENTEI	1	SALCIE	1.00	20	6	5	18	5	0
N->S	2	SALCIE	1.00	20	6	5	18	5	0
STANGA	3	SALCIE	1.00	25	7	5	20	5	0

## 7. DOCUMENTE EMISE CU PRIVIRE LA TERENUL SPAȚIU VERDE ȘI CONSTRUCȚIILE EXISTENTE

## FASII PLANTATE

## FIȘA SPAȚIULUI VERDE NR. 22

Judetul: Braila  
Orasul Insuratei  
Cod Siruta: 43411

## 1. SCHIȚA AMPLASAMENTULUI TERENULUI SPAȚIU VERDE

## 2. ADRESA

Str. Pacii

Strazi



## 3. DATE DESPRE TERENUL SPAȚIU VERDE

Proprietar/detinator teren spatiu verde	Tip proprietate	Mod administrare	Categoria de folosinta	Regl. urban	Suprafata masurata (mp) Teren		Total Sp. Verde MP	Observatii
					Exclusiv	Indiviziune		
Orasul Insuratei	Prop. publica	Adm. Pub.	CC	Strazi	10,263.00		8,723.55	

## 4. DATE PRIVIND CONSTRUCȚIILE EXISTENTE PE TERENUL SPAȚIU VERDE

Nume si prenume proprietar constructii	Tip proprietate	Mod administrare	Numar corp constr.	Cod grupa destinatie	Suprafata construita la sol (mp)	Observatii
Orasul Insuratei	Prop. publica	Adm. Pub.	0	CIE	1,539.45	Podete, intrari in curti
Total suprafață ocupată din terenul spațiu verde					1,539.45	

**5. ECHIPAREA EDILITARĂ A TERENULUI**

A - APA	C - CANAL	t - ENERGIE TERMICA	E - ENERGIE ELECTRICA	G - GAZ	T - TELEFON
X	X		X		X

**6. DATE PRIVIND VEGETAȚIA EXISTENTĂ PE TERENUL SPAȚIU VERDE**

NR. UNIC	DENUMIRE	CATEGORIE SP. VERDE	AMPLASAMENT	CAT. DE FOLOSINTA	REGIM JURIDIC
22	Covor vegetal	Cu acces public nelimitat	Str. Pacii	CC	Public

**SPECII DE ARBORI**

	1	2	3	4	5	6	7	8	9
AMPLASAMENT	NR. UNIC	SPECIE DE ARBORI	BUC.	DIAM CM	INAL. M	VITALIT	VARSTA	GR. INTR	RISC POSIBIL
STR. PACII	1	NUC	1.00	10	3	5	8	5	0
N->S	2	NUC	1.00	20	6	15	23	5	0
STANGA	3	SALCIE	1.00	20	6	5	18	5	0
	4	SALCAM	1.00	15	5	5	13	5	0
	5	SALCAM	1.00	15	5	5	13	5	0
	6	SALCAM	1.00	15	5	5	13	5	0

**7. DOCUMENTE EMISE CU PRIVIRE LA TERENUL SPAȚIU VERDE ȘI CONSTRUCȚIILE EXISTENTE**

FASII  
PLANTATE

FIȘA SPAȚIULUI VERDE  
NR.

23

Judetul:Braila  
Orasul Insuratei  
Cod Siruta: 43411

1. SCHIȚA AMPLASAMENTULUI TERENULUI SPAȚIU VERDE

2. ADRESA Str. Soseaua Brailei Strazi



3. DATE DESPRE TERENUL SPAȚIU VERDE

Proprietar/detinator teren spatiu verde	Tip proprietate	Mod administrare	Categoria de folosinta	Regl. urban	Suprafata masurata (mp) Teren		Total Sp. Verde MP	Observatii
					Exclusiv	Indiviziune		
Orasul Insuratei	Prop.publica	Adm. Pub.	CC	Strazi	4,299.00		3,654.15	

4. DATE PRIVIND CONSTRUCȚIILE EXISTENTE PE TERENUL SPAȚIU VERDE

Nume si prenume proprietar constructii	Tip proprietate	Mod administrare	Numar corp constr.	Cod grupa destinatie	Suprafata construita la sol (mp)	Observatii
Orasul Insuratei	Prop.publica	Adm. Pub.	0	CIE	644.85	Podete, intrari in curti
<b>Total suprafață ocupată din terenul spațiu verde</b>					<b>644.85</b>	

**5. ECHIPAREA EDILITARĂ A TERENULUI**

A - APA	C - CANAL	t - ENERGIE TERMICA	E - ENERGIE ELECTRIC A	G - GAZ	T - TELEFON
X	X		X		X

**6. DATE PRIVIND VEGETAȚIA EXISTENTĂ PE TERENUL SPAȚIU VERDE**

NR. UNIC	DENUMIRE	CATEGORIE SP. VERDE	AMPLASAMENT	CAT. DE FOLOSINTA	REGIM JURIDIC
23	Covor vegetal	Cu acces public nelimitat	Str. Soseaua Brailei	CC	Public

**SPECII DE ARBORI**

	1	2	3	4	5	6	7	8	9
AMPLASAMENT	NR. UNIC	SPECIE DE ARBORI	BUC.	DIAM CM	INAL. M	VITALIT	VARSTA	GR. INTR	RISC POSIBIL
SOSEAUA BRAILEI PRINCIPALA	1	SALCIE	1.00	20	7	5	15	5	0
N->S	2	NUC	1.00	25	7	5	20	5	0
STANGA	3	THUJA	1.00	20	7	5	15	5	0
	4	THUJA	1.00	5	2	5	3	5	0
	5	THUJA	1.00	5	2	5	3	5	0
	6	THUJA	1.00	5	2	5	3	5	0
	7	TEI	1.00	40	12	5	35	5	0
	8	TEI	1.00	40	12	5	35	5	0
	9	THUJA	1.00	15	5	5	13	5	0
	10	THUJA	1.00	15	5	5	13	5	0

	11	THUJA	1.00	5	2	5	3	5	0
	12	THUJA	1.00	15	4	5	13	5	0
	13	THUJA	1.00	15	4	5	13	5	0
	14	THUJA	1.00	15	4	5	13	5	0
	15	TEI	1.00	25	7	5	20	5	0
	16	THUJA	1.00	5	2	5	3	5	0
	17	THUJA	1.00	5	2	5	3	5	0
	18	THUJA	1.00	5	2	5	3	5	0
	19	THUJA	1.00	5	2	5	3	5	0
	20	TEI	1.00	20	7	5	18	5	0
	21	TEI	1.00	20	7	5	18	5	0
	22	TEI	1.00	35	15	5	30	5	0
	23	TEI	1.00	40	15	5	35	5	0
	24	SALCIE	1.00	20	6	5	18	5	0
	25	SALCIE	1.00	20	6	5	18	5	0
	26	SALCIE	1.00	20	6	5	18	5	0
	27	TEI	1.00	30	10	5	25	5	0
	28	TEI	1.00	30	10	5	25	5	0
	29	SALCIE	1.00	30	10	5	25	5	0
	30	TEI	1.00	20	7	5	18	5	0
	31	FRASIN	1.00	25	7	5	23	5	0
	32	TEI	1.00	20	7	5	18	5	0
	33	SALCIE	1.00	20	6	5	18	5	0
	34	THUJA	1.00	20	7	5	18	5	0

	1	2	3	4	5	6	7	8	9
AMPLASAMENT	NR. UNIC	SPECIE DE ARBORI	BUC.	DIAM CM	INAL. M	VITALIT	VARST A	GR. INTR	RISC POSIBI L
SOSEAUA BRAILEI PRINCIPALA	1	SALCIE	1.00	20	3	5	15	5	0
N->S	2	SALCIE	1.00	20	3	5	15	5	0
DREAPTA	3	THUJA	1.00	20	7	5	15	5	0
	4	THUJA	1.00	20	7	5	15	5	0

	5	THUJA	1.00	20	7	5	15	5	0
	6	THUJA	1.00	20	7	5	15	5	0
	7	THUJA	1.00	20	7	5	15	5	0
	8	THUJA	1.00	5	2	5	3	5	0
	9	THUJA	1.00	5	2	5	3	5	0
	10	THUJA	1.00	5	2	5	3	5	0
	11	THUJA	1.00	5	2	5	3	5	0
	12	THUJA	1.00	5	2	5	3	5	0
	13	THUJA	1.00	5	2	5	3	5	0
	14	THUJA	1.00	5	2	5	3	5	0
	15	THUJA	1.00	5	2	5	3	5	0
	16	THUJA	1.00	5	2	5	3	5	0
	17	THUJA	1.00	5	2	5	3	5	0
	18	THUJA	1.00	5	2	5	3	5	0
	19	THUJA	1.00	5	2	5	3	5	0
	20	THUJA	1.00	5	2	5	3	5	0
	21	THUJA	1.00	5	2	5	3	5	0
	22	THUJA	1.00	5	2	5	3	5	0
	23	THUJA	1.00	5	2	5	3	5	0
	24	THUJA	1.00	5	2	5	3	5	0
	25	THUJA	1.00	5	2	5	3	5	0
	26	THUJA	1.00	10	3	5	8	5	0
	27	THUJA	1.00	10	3	5	8	5	0
	28	THUJA	1.00	10	3	5	8	5	0
	29	THUJA	1.00	10	3	5	8	5	0
	30	THUJA	1.00	10	3	5	8	5	0
	31	SALCIE	1.00	80	12	5	70	5	0
	32	THUJA	1.00	10	3	5	8	5	0
	33	THUJA	1.00	10	3	5	8	5	0
	34	THUJA	1.00	10	3	5	8	5	0
	35	THUJA	1.00	10	3	5	8	5	0
	36	THUJA	1.00	10	3	5	8	5	0
	37	THUJA	1.00	10	3	5	8	5	0
	38	THUJA	1.00	10	3	5	8	5	0



	39	THUJA	1.00	10	3	5	8	5	0
	40	THUJA	1.00	10	3	5	8	5	0
	41	THUJA	1.00	10	3	5	8	5	0
	42	THUJA	1.00	10	3	5	8	5	0
	43	BRAD AG	1.00	15	5	5	13	5	0
	44	THUJA	1.00	10	3	5	8	5	0
	45	THUJA	1.00	10	3	5	8	5	0
	46	THUJA	1.00	10	3	5	8	5	0
	47	THUJA	1.00	10	3	5	8	5	0
	48	THUJA	1.00	10	3	5	8	5	0
	49	THUJA	1.00	10	3	5	8	5	0
	50	THUJA	1.00	10	3	5	8	5	0
	51	THUJA	1.00	10	3	5	8	5	0
	52	THUJA	1.00	10	3	5	8	5	0
	53	THUJA	1.00	10	3	5	8	5	0
	54	THUJA	1.00	5	2	5	3	5	0
	55	THUJA	1.00	5	2	5	3	5	0
	56	THUJA	1.00	10	3	5	8	5	0
	57	THUJA	1.00	10	3	5	8	5	0
	58	THUJA	1.00	10	3	5	8	5	0
	59	THUJA	1.00	10	3	5	8	5	0
	60	THUJA	1.00	10	3	5	8	5	0
	61	TEI	1.00	25	7	5	20	5	0
	62	SALCIE	1.00	30	10	5	25	5	0

7. DOCUMENTE EMISE CU PRIVIRE LA TERENUL SPAȚIU VERDE ȘI CONSTRUCȚIILE  
EXISTENTE

## FASII PLANTATE

## FIȘA SPAȚIULUI VERDE NR. 24

Judetul: Braila  
Orasul Insuratei  
Cod Siruta: 43411

## 1. SCHIȚA AMPLASAMENTULUI TERENULUI SPAȚIU VERDE

2. ADRESA Str. Victoriei Strazi



## 3. DATE DESPRE TERENUL SPAȚIU VERDE

Proprietar/detinator teren spatiu verde	Tip proprietate	Mod administrare	Categoria de folosinta	Regl. urban	Suprafata masurata (mp) Teren		Total Sp. Verde MP	Observatii
					Exclusiv	Indiviziune		
Orasul Insuratei	Prop.publica	Adm. Pub.	CC	Strazi	9,661.00		8,211.85	

## 4. DATE PRIVIND CONSTRUCȚIILE EXISTENTE PE TERENUL SPAȚIU VERDE

Nume si prenume proprietar constructii	Tip proprietate	Mod administrare	Numar corp constr.	Cod grupa destinatie	Suprafata construita la sol (mp)	Observatii
Orasul Insuratei	Prop.publica	Adm. Pub.	0	CIE	1,449.15	Podete, intrari in curti
Total suprafață ocupată din terenul spațiu verde					1,449.15	

**5. ECHIPAREA EDILITARĂ A TERENULUI**

A - APA	C - CANAL	t - ENERGIE TERMICA	E - ENERGIE ELECTRICA	G - GAZ	T - TELEFON
X	X		X		X

**6. DATE PRIVIND VEGETAȚIA EXISTENTĂ PE TERENUL SPAȚIU VERDE**

NR. UNIC	DENUMIRE	CATEGORIE SP. VERDE	AMPLASAMENT	CAT. DE FOLOSINTA	REGIM JURIDIC
24	Covor vegetal	Cu acces public nelimitat	Str. Victoriei	CC	Public

**SPECII DE ARBORI**

	1	2	3	4	5	6	7	8	9
AMPLASAMENT	NR. UNIC	SPECIE DE ARBORI	BUC.	DIAM CM	INAL. M	VITALIT	VARSTA	GR. INTR	RISC POSIBIL
STR. VICTORIEI	1	SALCIE	1.00	10	3	5	8	5	0
N->S	2	SALCIE	1.00	20	6	5	18	5	0
DREAPTA	3								

	1	2	3	4	5	6	7	8	9
AMPLASAMENT	NR. UNIC	SPECIE DE ARBORI	BUC.	DIAM CM	INAL. M	VITALIT	VARSTA	GR. INTR	RISC POSIBIL
STR. VICTORIEI	1	SALCIE	1.00	40	10	5	35	5	0
N->S	2	SALCIE	1.00	25	6	5	23	5	0
STANGA	3	SALCIE	1.00	5	2	5	3	5	0

**7. DOCUMENTE EMISE CU PRIVIRE LA TERENUL SPAȚIU VERDE ȘI CONSTRUCȚIILE EXISTENTE**

## FASII PLANTATE

## FIȘA SPAȚIULUI VERDE NR. 25

Judetul: Braila  
Orasul Insuratei  
Cod Siruta: 43411

## 1. SCHIȚA AMPLASAMENTULUI TERENULUI SPAȚIU VERDE

2. ADRESA Str. Scoala Veche Strazi



## 3. DATE DESPRE TERENUL SPAȚIU VERDE

Proprietar/detinator teren spatiu verde	Tip proprietate	Mod administrare	Categoria de folosinta	Regl. urban	Suprafata masurata (mp) Teren		Total Sp. Verde MP	Observatii
					Exclusiv	Indiviziune		
Orasul Insuratei	Prop. publica	Adm. Pub.	CC	Strazi	6,740.00		5,729.00	

## 4. DATE PRIVIND CONSTRUCȚIILE EXISTENTE PE TERENUL SPAȚIU VERDE

Nume si prenume proprietar constructii	Tip proprietate	Mod administrare	Numar corp constr.	Cod grupa destinatie	Suprafata construita la sol (mp)	Observatii
Orasul Insuratei	Prop.publica	Adm. Pub.	0	CIE	1,011.00	Podete, intrari in curti
<b>Total suprafață ocupată din terenul spațiu verde</b>					<b>1,011.00</b>	

## 5. ECHIPAREA EDILITARĂ A TERENULUI

A - APA	C - CANAL	t - ENERGIE TERMICA	E - ENERGIE ELECTRICA	G - GAZ	T - TELEFON
X	X		X		X

## 6. DATE PRIVIND VEGETAȚIA EXISTENTĂ PE TERENUL SPAȚIU VERDE

NR. UNIC	DENUMIRE	CATEGORIE SP. VERDE	AMPLASAMENT	CAT. DE FOLOSINTA	REGIM JURIDIC
25	Covor vegetal	Cu acces public nelimitat	Str. Scoala Veche	CC	Public

## SPECII DE ARBORI

	1	2	3	4	5	6	7	8
AMPLASAMENT	NR. UNIC	SPECIE DE ARBORI	BUC.	DIAM CM	INALTIME	VITALIT	VARSTA	GR. INTR
STR.SCOALA VECH	1	SALCAM	1.00	15	6	5	13	5
S->N								
STANGA								

	1	2	3	4	5	6	7	8
AMPLASAMENT	NR. UNIC	SPECIE DE ARBORI	BUC.	DIAM CM	INAL. M	VITALIT	VARSTA	GR. INTR
STR. SCOALA VECHE	1	SALCIE	1.00	30	6	5	25	5
N->S	2	SALCIE	1.00	30	6	5	25	5
DREAPTA	3	TEI	1.00	25	8	5	23	5
	4	SALCAM	1.00	15	5	5	13	5
	5	SALCAM	1.00	15	5	5	13	5
	6	SALCAM	1.00	15	5	5	13	5
	7	SALCAM	1.00	15	5	5	13	5

## 7. DOCUMENTE EMISE CU PRIVIRE LA TERENUL SPAȚIU VERDE ȘI CONSTRUCȚIILE EXISTENTE

## FASII PLANTATE

## FIȘA SPAȚIULUI VERDE NR. 26

Judetul: Braila  
Orasul Insuratei  
Cod Siruta: 43411

## 1. SCHIȚA AMPLASAMENTULUI TERENULUI SPAȚIU VERDE

## 2. ADRESA

Str. Infratirii

Strazi



## 3. DATE DESPRE TERENUL SPAȚIU VERDE

Proprietar/detinator teren spatiu verde	Tip proprietate	Mod administrare	Categoria de folosinta	Regl. urban	Suprafata masurata (mp) Teren		Total Sp. Verde MP	Observatii
					Exclusiv	Indiviziune		
Orasul Insuratei	Prop. publica	Adm. Pub.	CC	Strazi	22,459.00		19,090.15	

## 4. DATE PRIVIND CONSTRUCȚIILE EXISTENTE PE TERENUL SPAȚIU VERDE

Nume si prenume proprietar constructii	Tip proprietate	Mod administrare	Numar corp constr.	Cod grupa destinatie	Suprafata construita la sol (mp)	Observatii
Orasul Insuratei	Prop.publica	Adm. Pub.	0	CIE	3,368.85	Podete, intrari in curti
<b>Total suprafață ocupată din terenul spațiu verde</b>					<b>3,368.85</b>	

## 5. ECHIPAREA EDILITARĂ A TERENULUI

A - APA	C - CANAL	t - ENERGIE TERMICA	E - ENERGIE ELECTRICA	G - GAZ	T - TELEFON
X	X		X		X

## 6. DATE PRIVIND VEGETAȚIA EXISTENTĂ PE TERENUL SPAȚIU VERDE

NR. UNIC	DENUMIRE	CATEGORIE SP. VERDE	AMPLASAMENT	CAT. DE FOLOSINTA	REGIM JURIDIC
26	Covor vegetal	Cu acces public nelimitat	Str. Infratirii	CC	Public

## SPECII DE ARBORI

	1	2	3	4	5	6	7	8
AMPLASAMENT	NR. UNIC	SPECIE DE ARBORI	BUC.	DIAM CM	INAL. M	VITALIT	VARSTA	GR. INTR
STR. INFRATIRII	1	TEI	1.00	20	7	5	15	5
V->E	2	TEI	1.00	20	7	5	15	5
STANGA	3	TEI	1.00	20	7	5	15	5
	4	TEI	1.00	20	7	5	15	5



	5	THUJA	1.00	20	6	5	15	5
	6	THUJA	1.00	20	6	5	15	5
	7	NUC	1.00	10	3	5	5	5
	8	NUC	1.00	10	3	5	5	5
	9	NUC	1.00	30	10	5	25	5
	10	NUC	1.00	30	10	5	25	5
	11	NUC	1.00	30	10	5	25	5
	12	NUC	1.00	30	10	5	25	5
	13	NUC	1.00	30	10	5	25	5
	14	NUC	1.00	40	12	5	35	5
	15	NUC	1.00	15	5	5	10	5
	16	NUC	1.00	15	5	5	10	5
	17	NUC	1.00	15	5	5	10	5
	18	NUC	1.00	15	5	5	10	5
	19	NUC	1.00	15	5	5	10	5
	20	NUC	1.00	15	5	5	10	5
	21	NUC	1.00	10	3	5	5	5
	22	NUC	1.00	10	3	5	5	5
	23	NUC	1.00	10	3	5	5	5

## 7. DOCUMENTE EMISE CU PRIVIRE LA TERENUL SPAȚIU VERDE ȘI CONSTRUCȚIILE EXISTENTE

**FASII  
PLANTATE**

**FIȘA SPAȚIULUI VERDE  
NR.**

**27**

**Judetul:Braila  
Orasul Insuratei  
Cod Siruta: 43411**

**1. SCHIȚA AMPLASAMENTULUI TERENULUI SPAȚIU VERDE**

**2. ADRESA Str. Lacul Rezii Strazi**



**3. DATE DESPRE TERENUL SPAȚIU VERDE**

Proprietar/detinator teren spatiu verde	Tip proprietate	Mod administrare	Categoria de folosinta	Regl. urban	Suprafata masurata (mp) Teren		Total Sp. Verde MP	Observatii
					Exclusiv	Indiviziune		
Orasul Insuratei	Prop.publica	Adm. Pub.	CC	Strazi	22,762.00		19,347.70	

**4. DATE PRIVIND CONSTRUCȚIILE EXISTENTE PE TERENUL SPAȚIU VERDE**

Nume si prenume proprietar constructii	Tip proprietate	Mod administrare	Numar corp constr.	Cod grupa destinatie	Suprafata construita la sol	Observatii

					(mp)	
Orasul Insuratei	Prop.publica	Adm. Pub.	0	CIE	3,414.30	Podete, intrari in curti
<b>Total suprafață ocupată din terenul spațiu verde</b>					<b>3,414.30</b>	

## 5. ECHIPAREA EDILITARĂ A TERENULUI

A - APA	C - CANAL	t - ENERGIE TERMICA	E - ENERGIE ELECTRIC A	G - GAZ	T - TELEFON
X	X		X		X

## 6. DATE PRIVIND VEGETAȚIA EXISTENTĂ PE TERENUL SPAȚIU VERDE

NR. UNIC	DENUMIRE	CATEGORIE SP. VERDE	AMPLASAMENT	CAT. DE FOLOSINT A	REGIM JURIDIC
27	Covor vegetal	Cu acces public nelimitat	Str. Lacul Rezii	CC	Public

## SPECII DE ARBORI

	1	2	3	4	5	6	7	8	9
AMPLASAMENT	NR. UNIC	SPECIE DE ARBORI	BUC.	DIAM CM	INAL. M	VITALIT	VARST A	GR. INTR	RISC POSIBI L
STR. LACUL REZII	1	SALCAM	1.00	20	6	5	15	5	0
V->E	2	SALCAM	1.00	20	6	5	15	5	0
STANGA	3	THUJA	1.00	20	6	5	18	5	0
	4	THUJA	1.00	20	6	5	18	5	0
	5	THUJA	1.00	20	6	5	18	5	0

	1	2	3	4	5	6	7	8	9
AMPLASAMENT	NR. UNIC	SPECIE DE ARBORI	BUC.	DIAM CM	INAL. M	VITALIT	VARST A	GR. INTR	RISC POSIBIL
STR. LACUL REZII	1	TEI	1.00	50	12	5	45	5	0
V->E	2	THUJA	1.00	20	6	5	15	5	0
DREAPTA	3	THUJA	1.00	20	6	5	18	5	0
	4	THUJA	1.00	20	6	5	18	5	0
	5	SALCAM	1.00	25	7	5	23	5	0
	6	THUJA	1.00	20	6	5	18	5	0
	7	THUJA	1.00	20	6	5	18	5	0
	8	THUJA	1.00	20	6	5	18	5	0
	9	THUJA	1.00	20	6	5	18	5	0
	10	THUJA	1.00	30	10	5	28	5	0
	11	TEI	1.00	30	10	5	28	5	0
	12		1.00	15	5	5	13	5	0
	13		1.00	15	5	5	13	5	0

7. DOCUMENTE EMISE CU PRIVIRE LA TERENUL SPAȚIU VERDE ȘI CONSTRUCȚIILE EXISTENTE

**FASII  
PLANTATE**

**FIȘA SPAȚIULUI VERDE  
NR.**

**28**

**Judetul:Braila  
Orasul Insuratei  
Cod Siruta: 43411**

**1. SCHIȚA AMPLASAMENTULUI TERENULUI SPAȚIU VERDE**

**2. ADRESA Str. Tineretului Strazi**



**3. DATE DESPRE TERENUL SPAȚIU VERDE**

Proprietar/detinator teren spatiu verde	Tip proprietate	Mod administrare	Categoria de folosinta	Regl. urban	Suprafata masurata (mp) Teren		Total Sp. Verde MP	Observatii
					Exclusiv	Indiviziune		
Orasul Insuratei	Prop.publica	Adm. Pub.	CC	Strazi	4,876.00		<b>4,144.60</b>	

**4. DATE PRIVIND CONSTRUCȚIILE EXISTENTE PE TERENUL SPAȚIU VERDE**

Nume si prenume proprietar constructii	Tip proprietate	Mod administrare	Numar corp constr.	Cod grupa destinatie	Suprafata construita la sol (mp)	Observatii
Orasul Insuratei	Prop.publica	Adm. Pub.	0	CIE	731.40	Podete, intrari in curti
<b>Total suprafață ocupată din terenul spațiu verde</b>					<b>731.40</b>	

**5. ECHIPAREA EDILITARĂ A TERENULUI**

A - APA	C - CANAL	t - ENERGIE TERMICA	E - ENERGIE ELECTRIC A	G - GAZ	T - TELEFON
X	X		X		X

**6. DATE PRIVIND VEGETAȚIA EXISTENTĂ PE TERENUL SPAȚIU VERDE**

NR. UNIC	DENUMIRE	CATEGORIE SP. VERDE	AMPLASAMENT	CAT. DE FOLOSINTA	REGIM JURIDIC
28	Covor vegetal	Cu acces public nelimitat	Str. Tineretului	CC	Public

**SPECII DE ARBORI**

	1	2	3	4	5	6	7	8	9
AMPLASAMENT	NR. UNIC	SPECIE DE ARBORI	BUC.	DIAM CM	INAL. M	VITALIT	VARST A	GR. INTR	RISC POSIBIL
STR.TINERETULUI	1	TEI	1.00	40	7	5	35	5	0
N->S	2	SALCAM	1.00	15	5	5	13	5	0
STANGA	3	THUJA	1.00	20	6	5	18	5	0
	4	THUJA	1.00	20	6	5	18	5	0
	5	THUJA	1.00	20	6	5	18	5	0
	6	THUJA	1.00	20	6	5	18	5	0

	1	2	3	4	5	6	7	8	9
AMPLASAMENT	NR. UNIC	SPECIE DE ARBORI	BUC.	DIAM CM	INAL. M	VITALIT	VARST A	GR. INTR	RISC POSIBIL

STR.TINERETULUI	1	TEI	1.00	30	6	5	35	5	0
N->S	2	THUJA	1.00	20	6	5	18	5	0
DREAPTA	3	THUJA	1.00	20	6	5	18	5	0
	4	THUJA	1.00	20	6	5	18	5	0
	5	THUJA	1.00	20	6	5	18	5	0
	6	THUJA	1.00	15	5	5	13	5	0
	7	THUJA	1.00	15	5	5	13	5	0
	8	THUJA	1.00	15	5	5	13	5	0
	9	THUJA	1.00	15	5	5	13	5	0
	10	TEI	1.00	15	5	5	13	5	0
	11	PAULONIA	1.00	10	3	5	4	5	0
	12	FRASIN	1.00	10	3	5	5	5	0
	13	DUD	1.00	80	12	5	70	5	0
	14	DUD	1.00	100	15	5	70	5	0
	15	THUJA	1.00	10	3	5	8	5	0
	16	THUJA	1.00	10	3	5	8	5	0
	17	THUJA	1.00	10	3	5	8	5	0
	18	THUJA	1.00	10	3	5	8	5	0
	19	THUJA	1.00	10	3	5	8	5	0
	20	THUJA	1.00	10	3	5	8	5	0
	21	THUJA	1.00	10	3	5	8	5	0
	22	THUJA	1.00	10	3	5	8	5	0
	23	THUJA	1.00	10	3	5	8	5	0
	24	THUJA	1.00	10	3	5	8	5	0
	25	THUJA	1.00	10	3	5	8	5	0
	26	THUJA	1.00	15	5	5	13	5	0
	27	THUJA	1.00	15	5	5	13	5	0
	28	SALCIE	1.00	20	7	5	18	5	0
	29	SALCIE	1.00	20	7	5	23	5	0
	30	TEI	1.00	30	10	5	27	5	0

7. DOCUMENTE EMISE CU PRIVIRE LA TERENUL SPAȚIU VERDE ȘI CONSTRUCȚIILE  
EXISTENTE

## FASII PLANTATE

## FIȘA SPAȚIULUI VERDE NR. 29

Judetul:Braila

## 1. SCHIȚA AMPLASAMENTULUI TERENULUI SPAȚIU VERDE

Orasul Insuratei

Cod Siruta: 43411

2. ADRESA

Str. Stadionului

Strazi



## 3. DATE DESPRE TERENUL SPAȚIU VERDE

Proprietar/detinator teren spatiu verde	Tip proprietate	Mod administrare	Categoria de folosinta	Regl. urban	Suprafata masurata (mp) Teren		Total Sp. Verde MP	Observatii
					Exclusiv	Indiviziune		
Orasul Insuratei	Prop.publica	Adm. Pub.	CC	Strazi	5,070.00		4,309.50	

## 4. DATE PRIVIND CONSTRUCȚIILE EXISTENTE PE TERENUL SPAȚIU VERDE

Nume si prenume proprietar constructii	Tip proprietate	Mod administrare	Numar corp constr.	Cod grupa destinatie	Suprafata construita la sol (mp)	Observatii
Orasul Insuratei	Prop.publica	Adm. Pub.	0	CIE	760.50	Podete, intrari in curti
<b>Total suprafață ocupată din terenul spațiu verde</b>					<b>760.50</b>	



**5. ECHIPAREA EDILITARĂ A TERENULUI**

A - APA	C - CANAL	t - ENERGIE TERMICA	E - ENERGIE ELECTRICA	G - GAZ	T - TELEFON
X	X		X		X

**6. DATE PRIVIND VEGETAȚIA EXISTENTĂ PE TERENUL SPAȚIU VERDE**

NR. UNIC	DENUMIRE	CATEGORIE SP. VERDE	AMPLASAMENT	CAT. DE FOLOSINTA	REGIM JURIDIC
29	Covor vegetal	Cu acces public nelimitat	Str. Stadionului	CC	Public

**SPECII DE ARBORI****7. DOCUMENTE EMISE CU PRIVIRE LA TERENUL SPAȚIU VERDE ȘI CONSTRUCȚIILE EXISTENTE**

## FASII PLANTATE

## FIȘA SPAȚIULUI VERDE NR. 30

Judetul: Braila

Orasul Insuratei

Cod Siruta: 43411

## 1. SCHIȚA AMPLASAMENTULUI TERENULUI SPAȚIU VERDE

2. ADRESA

Str. Libertatii

Strazi



## 3. DATE DESPRE TERENUL SPAȚIU VERDE

Proprietar/detinator teren spatiu verde	Tip proprietate	Mod administrare	Categoria de folosinta	Regl. urban	Suprafata masurata (mp) Teren		Total Sp. Verde MP	Observatii
					Exclusiv	Indiviziune		
Orasul Insuratei	Prop. publica	Adm. Pub.	CC	Strazi	3,004.00		<b>2,553.40</b>	

## 4. DATE PRIVIND CONSTRUCȚIILE EXISTENTE PE TERENUL SPAȚIU VERDE

Nume si prenume proprietar constructii	Tip proprietate	Mod administrare	Numar corp constr.	Cod grupa destinatie	Suprafata construita la sol (mp)	Observatii
Orasul Insuratei	Prop. publica	Adm. Pub.	0	CIE	450.60	Podete, intrari in curti

Total suprafață ocupată din terenul spațiu verde	450.60	
--	--------	--

## 5. ECHIPAREA EDILITARĂ A TERENULUI

A - APA	C - CANAL	t - ENERGIE TERMICA	E - ENERGIE ELECTRICA	G - GAZ	T - TELEFON
X	X		X		X

## 6. DATE PRIVIND VEGETAȚIA EXISTENTĂ PE TERENUL SPAȚIU VERDE

NR. UNIC	DENUMIRE	CATEGORIE SP. VERDE	AMPLASAMENT	CAT. DE FOLOSINTA	REGIM JURIDIC
30	Covor vegetal	Cu acces public nelimitat	Str. Libertatii	CC	Public

## SPECII DE ARBORI

## 7. DOCUMENTE EMISE CU PRIVIRE LA TERENUL SPAȚIU VERDE ȘI CONSTRUCȚIILE EXISTENTE

**FASII  
PLANTATE**

**FIȘA SPAȚIULUI VERDE  
NR.**

**31**

**Judetul:Braila  
Orasul Insuratei  
Cod Siruta: 43411**

**1. SCHIȚA AMPLASAMENTULUI TERENULUI SPAȚIU VERDE**

**2. ADRESA Str. Primaverii Strazi**



**3. DATE DESPRE TERENUL SPAȚIU VERDE**

Proprietar/detinator teren spatiu verde	Tip proprietate	Mod administrare	Categoria de folosinta	Regl. urban	Suprafata masurata (mp) Teren		Total Sp. Verde MP	Observatii
					Exclusiv	Indiviziune		
Orasul Insuratei	Prop.publica	Adm. Pub.	CC	Strazi	4,914.00		<b>4,176.90</b>	

**4. DATE PRIVIND CONSTRUCȚIILE EXISTENTE PE TERENUL SPAȚIU VERDE**

Nume si prenume proprietar constructii	Tip proprietate	Mod administrare	Numar corp constr.	Cod grupa destinate	Suprafata construita la sol (mp)	Observatii
Orasul Insuratei	Prop.publica	Adm. Pub.	0	CIE	737.10	Podete, intrari in curti
<b>Total suprafață ocupată din terenul spațiu verde</b>					<b>737.10</b>	

**5. ECHIPAREA EDILITARĂ A TERENULUI**

**Registrului Local al Spatiilor Verzi, orasul Insuratei**

A - APA	C - CANAL	t - ENERGIE TERMICA	E - ENERGIE ELECTRIC A	G - GAZ	T - TELEFON
X	X		X		X

## 6. DATE PRIVIND VEGETAȚIA EXISTENTĂ PE TERENUL SPAȚIU VERDE

NR. UNIC	DENUMIRE	CATEGORIE SP. VERDE	AMPLASAMENT	CAT. DE FOLOSINT A	REGIM JURIDIC
31	Covor vegetal	Cu acces public nelimitat	Str. Primaverii	CC	Public

## SPECII DE ARBORI

	1	2	3	4	5	6	7	8	9
AMPLASAMENT	NR. UNIC	SPECIE DE ARBORI	BUC.	DIAM CM	INAL. M	VITALIT	VARST A	GR. INTR	RISC POSIBIL
STR. PRIMAVERII	1	SALCIE	1.00	30	8	5	25	5	0
S->N	2	TEI	1.00	30	8	5	25	5	0
STANGA	3	TEI	1.00	30	8	5	25	5	0
	4	TEI	1.00	30	8	5	25	5	0
	5	SALCIE	1.00	20	5	5	15	5	0
	6	TEI	1.00	20	4	5	15	5	0
	7	NUC	1.00	30	10	5	27	5	0

## 7. DOCUMENTE EMISE CU PRIVIRE LA TERENUL SPAȚIU VERDE ȘI CONSTRUCȚIILE EXISTENTE

**FASII  
PLANTATE**

**FIȘA SPAȚIULUI VERDE  
NR.**

**32**

**Judetul:Braila  
Orasul Insuratei  
Cod Siruta: 43411**

**1. SCHIȚA AMPLASAMENTULUI TERENULUI SPAȚIU VERDE**

**2. ADRESA Str. Mioritei Strazi**



**3. DATE DESPRE TERENUL SPAȚIU VERDE**

Proprietar/detinator teren spatiu verde	Tip proprietate	Mod administrare	Categoria de folosinta	Regl. urban	Suprafata masurata (mp) Teren		Total Sp. Verde MP	Observatii
					Exclusiv	Indiviziune		
Orasul Insuratei	Prop.publica	Adm. Pub.	CC	Strazi	4,739.00		<b>4,028.15</b>	

**4. DATE PRIVIND CONSTRUCȚIILE EXISTENTE PE TERENUL SPAȚIU VERDE**

Nume si prenume proprietar constructii	Tip proprietate	Mod administrare	Numar corp constr.	Cod grupa destinatie	Suprafata construita la sol (mp)	Observatii
Orasul Insuratei	Prop.publica	Adm. Pub.	0	CIE	710.85	Podete, intrari in curti
<b>Total suprafață ocupată din terenul spațiu verde</b>					<b>710.85</b>	

**5. ECHIPAREA EDILITARĂ A TERENULUI**

<b>A - APA</b>	<b>C - CANAL</b>	<b>t - ENERGIE TERMICA</b>	<b>E - ENERGIE</b>	<b>G - GAZ</b>	<b>T - TELEFO</b>
----------------	------------------	----------------------------	--------------------	----------------	-------------------

			ELECTRIC A		N
X	X		X		X

## 6. DATE PRIVIND VEGETAȚIA EXISTENTĂ PE TERENUL SPAȚIU VERDE

NR. UNIC	DENUMIRE	CATEGORIE SP. VERDE	AMPLASAMENT	CAT. DE FOLOSINT A	REGIM JURIDIC
32	Covor vegetal	Cu acces public nelimitat	Str. Mioritei	CC	Public

## SPECII DE ARBORI

	1	2	3	4	5	6	7	8	9
AMPLASAMENT	NR. UNIC	SPECIE DE ARBORI	BUC.	DIAM CM	INAL. M	VITALIT	VARST A	GR. INTR	RISC POSIBIL
STR. MIORITEI	1	SALCIE	1.00	30	8	5	25	5	0
N->S	2	SALCAM	1.00	25	7	5	20	5	0
STANGA	3								

	1	2	3	4	5	6	7	8	9
AMPLASAMENT	NR. UNIC	SPECIE DE ARBORI	BUC.	DIAM CM	INAL. M	VITALIT	VARST A	GR. INTR	RISC POSIBIL
STR. MIORITEI	1	SALCAM	1.00	25	7	5	20	5	0
N->S	2	SALCAM	1.00	5	2	5	3	5	0
STANGA	3	SALCAM	1.00	5	2	5	3	5	0

## 7. DOCUMENTE EMISE CU PRIVIRE LA TERENUL SPAȚIU VERDE ȘI CONSTRUCȚIILE EXISTENTE

FASII  
PLANTATE

FIȘA SPAȚIULUI VERDE  
NR.

33

Judetul:Braila  
Orasul Insuratei  
Cod Siruta: 43411

1. SCHIȚA AMPLASAMENTULUI TERENULUI SPAȚIU VERDE

2. ADRESA Str. Marasesti Strazi



3. DATE DESPRE TERENUL SPAȚIU VERDE

Proprietar/detinator teren spatiu verde	Tip proprietate	Mod administrare	Categoria de folosinta	Regl. urban	Suprafata masurata (mp) Teren		Total Sp. Verde MP	Observatii
					Exclusiv	Indiviziune		
Orasul Insuratei	Prop.publica	Adm. Pub.	CC	Strazi	6,889.00		5,855.65	

4. DATE PRIVIND CONSTRUCȚIILE EXISTENTE PE TERENUL SPAȚIU VERDE

Nume si prenume proprietar constructii	Tip proprietate	Mod administrare	Numar corp constr.	Cod grupa destinatie	Suprafata construita la sol (mp)	Observatii
Orasul Insuratei	Prop.publica	Adm. Pub.	0	CIE	1,033.35	Podete, intrari in curti
Total suprafață ocupată din terenul spațiu verde					1,033.35	



**5. ECHIPAREA EDILITARĂ A TERENULUI**

<b>A - APA</b>	<b>C - CANAL</b>	<b>t - ENERGIE TERMICA</b>	<b>E - ENERGIE ELECTRIC A</b>	<b>G - GAZ</b>	<b>T - TELEFON</b>
X	X		X		X

**6. DATE PRIVIND VEGETAȚIA EXISTENTĂ PE TERENUL SPAȚIU VERDE**

<b>NR. UNIC</b>	<b>DENUMIRE</b>	<b>CATEGORIE SP. VERDE</b>	<b>AMPLASAMENT</b>	<b>CAT. DE FOLOSINT A</b>	<b>REGIM JURIDIC</b>
33	Covor vegetal	Cu acces public nelimitat	Str. Marasesti	CC	Public

**SPECII DE ARBORI**

	<b>1</b>	<b>2</b>	<b>3</b>	<b>4</b>	<b>5</b>	<b>6</b>	<b>7</b>	<b>8</b>	<b>9</b>
<b>AMPLASAMENT</b>	<b>NR. UNIC</b>	<b>SPECIE DE ARBORI</b>	<b>BUC.</b>	<b>DIAM CM</b>	<b>INAL. M</b>	<b>VITALIT</b>	<b>VARST A</b>	<b>GR. INTR</b>	<b>RISC POSIBIL</b>
STR. MARASESTI	1	SALCIE	1.00	15	4	5	10	5	0
N->S									
STANGA									

**7. DOCUMENTE EMISE CU PRIVIRE LA TERENUL SPAȚIU VERDE ȘI CONSTRUCȚIILE EXISTENTE**

**FASII  
PLANTATE**

**FIȘA SPAȚIULUI VERDE  
NR.**

**34**

**Judetul:Braila  
Orasul Insuratei  
Cod Siruta: 43411**

**1. SCHIȚA AMPLASAMENTULUI TERENULUI SPAȚIU VERDE**

**2. ADRESA Str. Marasti Strazi**



**3. DATE DESPRE TERENUL SPAȚIU VERDE**

Proprietar/detinator teren spatiu verde	Tip proprietate	Mod administrare	Categoria de folosinta	Regl. urban	Suprafata masurata (mp) Teren		Total Sp. Verde MP	Observatii
					Exclusiv	Indiviziune		
Orasul Insuratei	Prop.publica	Adm. Pub.	CC	Strazi	6,929.00		<b>5,889.65</b>	

**4. DATE PRIVIND CONSTRUCȚIILE EXISTENTE PE TERENUL SPAȚIU VERDE**

Nume si prenume proprietar constructii	Tip proprietate	Mod administrare	Numar corp constr.	Cod grupa destinatie	Suprafata construita la sol (mp)	Observatii
Orasul Insuratei	Prop.publica	Adm. Pub.	0	CIE	1,039.35	Podete, intrari in curti
<b>Total suprafață ocupată din terenul spațiu verde</b>					<b>1,039.35</b>	

**5. ECHIPAREA EDILITARĂ A TERENULUI**

A - APA	C - CANAL	t - ENERGIE	E -	G - GAZ	T -
---------	-----------	-------------	-----	---------	-----

		TERMICA	ENERGIE ELECTRIC A		TELEFO N
X	X		X		X

## 6. DATE PRIVIND VEGETAȚIA EXISTENTĂ PE TERENUL SPAȚIU VERDE

NR. UNIC	DENUMIRE	CATEGORIE SP. VERDE	AMPLASAMENT	CAT. DE FOLOSINT A	REGIM JURIDIC
34	Covor vegetal	Cu acces public nelimitat	Str. Marasti	CC	Public

## SPECII DE ARBORI

	1	2	3	4	5	6	7	8	9
AMPLASAMENT	NR. UNIC	SPECIE DE ARBORI	BUC.	DIAM CM	INAL. M	VITALIT	VARST A	GR. INTR	RISC POSIBIL
STR. MARASTI	1	NUC	1.00	30	10	5	25	5	0
N->S	2	TEI	1.00	25	7	5	20	5	0
STANGA	3	TEI	1.00	10	3	5	7	5	0
	4	SALCIE	1.00	20	6	5	15	5	0

	1	2	3	4	5	6	7	8	9
AMPLASAMENT	NR. UNIC	SPECIE DE ARBORI	BUC.	DIAM CM	INAL. M	VITALIT	VARST A	GR. INTR	RISC POSIBIL
STR. MARASTI	1	NUC	1.00	5	2	5	3	5	0
N->S	2	NUC	1.00	5	2	5	3	5	0
STANGA									

## 7. DOCUMENTE EMISE CU PRIVIRE LA TERENUL SPAȚIU VERDE ȘI CONSTRUCȚIILE EXISTENTE

FASII  
PLANTATE

FIȘA SPAȚIULUI VERDE  
NR.

35

Judetul: Braila  
Orasul Insuratei  
Cod Siruta: 43411

1. SCHIȚA AMPLASAMENTULUI TERENULUI SPAȚIU VERDE

2. ADRESA Str. Oituz Strazi



3. DATE DESPRE TERENUL SPAȚIU VERDE

Proprietar/detinator teren spatiu verde	Tip proprietate	Mod administrare	Categoria de folosinta	Regl. urban	Suprafata masurata (mp) Teren		Total Sp. Verde MP	Observatii
					Exclusiv	Indiviziune		
Orasul Insuratei	Prop. publica	Adm. Pub.	CC	Strazi	7,344.00		6,242.40	

4. DATE PRIVIND CONSTRUCȚIILE EXISTENTE PE TERENUL SPAȚIU VERDE

Nume si prenume proprietar constructii	Tip proprietate	Mod administrare	Numar corp constr.	Cod grupa destinatie	Suprafata construita la sol (mp)	Observatii
Orasul Insuratei	Prop. publica	Adm. Pub.	0	CIE	1,101.60	Podete, intrari in curti
Total suprafață ocupată din terenul spațiu verde					1,101.60	

**5. ECHIPAREA EDILITARĂ A TERENULUI**

A - APA	C - CANAL	t - ENERGIE TERMICA	E - ENERGIE ELECTRIC A	G - GAZ	T - TELEFON
X	X		X		X

**6. DATE PRIVIND VEGETAȚIA EXISTENTĂ PE TERENUL SPAȚIU VERDE**

NR. UNIC	DENUMIRE	CATEGORIE SP. VERDE	AMPLASAMENT	CAT. DE FOLOSINT A	REGIM JURIDIC
35	Covor vegetal	Cu acces public nelimitat	Str. Oituz	CC	Public

**SPECII DE ARBORI**

	1	2	3	4	5	6	7	8	9
AMPLASAMENT	NR. UNIC	SPECIE DE ARBORI	BUC.	DIAM CM	INAL. M	VITALIT	VARST A	GR. INTR	RISC POSIBIL
STR. OITUZ	1	SALCIE	1.00	20	6	5	15	5	0
N->S	2								
DREAPTA	3								

**7. DOCUMENTE EMISE CU PRIVIRE LA TERENUL SPAȚIU VERDE ȘI CONSTRUCȚIILE EXISTENTE**

FASII  
PLANTATE

FIȘA SPAȚIULUI VERDE  
NR.

36

Judetul: Braila  
Orasul Insuratei  
Cod Siruta: 43411

1. SCHIȚA AMPLASAMENTULUI TERENULUI SPAȚIU VERDE

2. ADRESA Str. Ecaterina Teodoroiu Strazi



3. DATE DESPRE TERENUL SPAȚIU VERDE

Proprietar/detinator teren spatiu verde	Tip proprietate	Mod administrare	Categoria de folosinta	Regl. urban	Suprafata masurata (mp) Teren		Total Sp. Verde MP	Observatii
					Exclusiv	Indiviziune		
Orasul Insuratei	Prop. publica	Adm. Pub.	CC	Strazi	7,092.00		<b>6,028.20</b>	

4. DATE PRIVIND CONSTRUCȚIILE EXISTENTE PE TERENUL SPAȚIU VERDE

Nume si prenume proprietar constructii	Tip proprietate	Mod administrare	Numar corp constr.	Cod grupa destinatie	Suprafata construita la sol (mp)	Observatii
Orasul Insuratei	Prop. publica	Adm. Pub.	0	CIE	1,063.80	Podete, intrari in curti
<b>Total suprafață ocupată din terenul spațiu verde</b>					<b>1,063.80</b>	

**5. ECHIPAREA EDILITARĂ A TERENULUI**

A - APA	C - CANAL	t - ENERGIE TERMICA	E - ENERGIE ELECTRIC A	G - GAZ	T - TELEFON
X	X		X		X

**6. DATE PRIVIND VEGETAȚIA EXISTENTĂ PE TERENUL SPAȚIU VERDE**

NR. UNIC	DENUMIRE	CATEGORIE SP. VERDE	AMPLASAMENT	CAT. DE FOLOSINTA	REGIM JURIDIC
36	Covor vegetal	Cu acces public nelimitat	Str. Ecaterina Teodoroiu	CC	Public

**SPECII DE ARBORI**

	1	2	3	4	5	6	7	8	9
AMPLASAMENT	NR. UNIC	SPECIE DE ARBORI	BUC.	DIAM CM	INAL. M	VITALIT	VARST A	GR. INTR	RISC POSIBIL
STR. ECATERINA TEODOROIU	1	NUC	1.00	40	12	5	35	5	0
S->N	2	NUC	1.00	15	5	5	10	5	0
STANGA	3	NUC	1.00	25	7	5	20	5	0
	4	NUC	1.00	30	10	5	25	5	0
	5	SALCAM	1.00	15	5	5	13	5	0
	6	SALCIE	1.00	15	4	5	10	5	0
	7	SALCIE	1.00	15	4	5	10	5	0

**7. DOCUMENTE EMISE CU PRIVIRE LA TERENUL SPAȚIU VERDE ȘI CONSTRUCȚIILE EXISTENTE**

## FASII PLANTATE

## FIȘA SPAȚIULUI VERDE NR. 37

Judetul: Braila  
Orasul Insuratei  
Cod Siruta: 43411

## 1. SCHIȚA AMPLASAMENTULUI TERENULUI SPAȚIU VERDE

2. ADRESA Str. Caporal Musat Strazi



## 3. DATE DESPRE TERENUL SPAȚIU VERDE

Proprietar/detinator teren spatiu verde	Tip proprietate	Mod administrare	Categoria de folosinta	Regl. urban	Suprafata masurata (mp) Teren		Total Sp. Verde MP	Observatii
					Exclusiv	Indiviziune		
Orasul Insuratei	Prop. publica	Adm. Pub.	CC	Strazi	7,838.00		<b>6,662.30</b>	

## 4. DATE PRIVIND CONSTRUCȚIILE EXISTENTE PE TERENUL SPAȚIU VERDE

Nume si prenume proprietar constructii	Tip proprietate	Mod administrare	Numar corp constr.	Cod grupa destinatie	Suprafata construita la sol (mp)	Observatii
Orasul Insuratei	Prop. publica	Adm. Pub.	0	CIE	1,175.70	Podete, intrari in curti



Total suprafață ocupată din terenul spațiu verde	1,175.70	
--	----------	--

## 5. ECHIPAREA EDILITARĂ A TERENULUI

A - APA	C - CANAL	t - ENERGIE TERMICA	E - ENERGIE ELECTRICA	G - GAZ	T - TELEFON
X	X		X		X

## 6. DATE PRIVIND VEGETAȚIA EXISTENTĂ PE TERENUL SPAȚIU VERDE

NR. UNIC	DENUMIRE	CATEGORIE SP. VERDE	AMPLASAMENT	CAT. DE FOLOSINTA	REGIM JURIDIC
37	Covor vegetal	Cu acces public nelimitat	Str. Caporal Musat	CC	Public

## SPECII DE ARBORI

### 7. DOCUMENTE EMISE CU PRIVIRE LA TERENUL SPAȚIU VERDE ȘI CONSTRUCȚIILE EXISTENTE

## 9. SPATII VERZI PENTRU PROTECTIA CURSURILOR DE APA

In intravilanul localitatii, nu au fost identificate cursuri de ape

## 10. SPATII VERZI PENTRU ZONA DE PROTECTIE EDILITARA

Culoare de protecție față de infrastructura tehnică; Art. 6 alin 1 lit e din ORDINUL 1466 /2010)

Judetul:Braila

Orasul Insuratei

Cod Siruta: 43411

Nr. crt	Cod clasificare	Denumirea bunului	Elemente de identificare	REGLEM URB.	Suprafata	Situatia juridica actuala	Nr fisa
1	2.4.2.8.	Culoare de protecție fata de infrastructura tehnica conf. PUG numai pentru Insuratei	Orasul Insuratei	Zona de protectie edilitara	<b>111,301.00</b>	Prop.publica	<u>1</u>
<b>TOTAL SUPRAFATA</b>					<b>111,301.00</b>		

Culoare de protecție față de infrastructura tehnică; Art. 6 alin 1 lit e din ORDINUL 1466 /2010)

**FIȘA SPAȚIULUI VERDE****NR.****1****Zona de protecție****Judetul:Braila****Orasul Insuratei****Cod Siruta: 43411****1. SCHIȚA AMPLASAMENTULUI TERENULUI SPAȚIU VERDE****2. ADRESA Orasul Insuratei**

Nr. crt.	Localitatea	Total, d.c. /mp.	spatii verzi pentru agrement: baze de agrement, poli de agrement, complexuri si baze sportive	culoare de protectie fata de infrastructura tehnica
			<b>Stadion / Teren de sport</b>	<b>Planta?ii de protectie</b>
<b>1.</b>	<b>INSURATEI</b>	<b>275600</b>	<b>102200</b>	<b>111301</b>

**3. DATE DESPRE TERENUL SPAȚIU VERDE**

Proprietar/detinator teren spatiu verde	Tip proprietate	Mod administrare	Categoria de folosinta	Regl. urban	Suprafata masurata (mp) Teren		Total Sp. Verde MP	Observatii
					Exclusiv	Indiviziune		
Orasul Insuratei	Prop.publica	Adm. Pub.	PDP	Zona de	111,301.0	111,301.0	<b>111,301.0</b>	Intravilan

				protectie	0	0	0	
--	--	--	--	-----------	---	---	---	--

#### 4. DATE PRIVIND CONSTRUCȚIILE EXISTENTE PE TERENUL SPAȚIU VERDE

Nume si prenume proprietar constructii	Tip proprietate	Mod administrare	Numar corp constr.	Cod grupa destinatie	Suprafata construita la sol (mp)	Observatii
Orasul Insuratei	Prop.publica	Adm. Pub.	0	CIE	0.00	
<b>Total suprafață ocupată din terenul spațiu verde</b>					<b>0.00</b>	

#### 5. ECHIPAREA EDILITARĂ A TERENULUI

A - APA	C - CANAL	t - ENERGIE TERMICA	E - ENERGIE ELECTRIC A	G - GAZ	T - TELEFON

#### 6. DATE PRIVIND VEGETAȚIA EXISTENTĂ PE TERENUL SPAȚIU VERDE

NR. UNIC	DENUMIRE	CATEGORIE SP. VERDE	AMPLASAMENT	CAT. DE FOL.	REGIM JURIDIC	REGLEM URB.
1	Covor vegetal + arbori si arbusti	SPV CU ACCES LIMITAT	Orasul Insuratei	PDP	Public	Zona de protectie

#### SPECII DE ARBORI

#### 7. DOCUMENTE EMISE CU PRIVIRE LA TERENUL SPAȚIU VERDE ȘI CONSTRUCȚIILE EXISTENTE

